

Alytaus m. gatvių išdėstymo planas
M 1:2000

Alytaus miesto savivaldybės taryba
2016 m. spalio 27 d. sprendimo Nr. T-31A
2 priedas



Nr. plane	Kartografinis pagrindas		Ortofoto Grafinis
	X	Y	
A1	6028895	49976	
A2	6028897	499902	
A3	6028856	499828	
A4	6028850	499811	
A5	6028845	499777	
A6	6028848	499761	
A7	6028848	499749	
A8	6028847	499730	
A9	6028844	499715	
A10	6028838	499699	
A11	6028830	499684	
A12	6028824	499671	
A13	6028821	499662	
A14	6028819	499651	
A15	6028819	499632	
A16	6028817	499595	
A17	6028821	499449	

KOORDINAČIŲ ŽINIARAŠTIS

Alytaus miesto savivaldybės administracija

Rotušės a. 4 62504 Alytus

INFORMACIJA APIE PAVADINIMŲ GATVĖMS SUTEIKIMĄ AR KEITIMĄ

2022-10-27 Nr. T-312
(data)

Savivaldybės pavadinimas: **Alytaus miesto**

Savivaldybės tarybos sprendimo dėl pavadinimo
gatvei suteikimo ar keitimo Nr. ir priėmimo data: T-312, 2022 m. spalio 27 d.

Gyvenamosios vietovės pavadinimas: **Alytaus m.**


Gyvenamosios vietovės identifikavimo kodas: **10278**

Suteiktas gatvės pavadinimas	Buvęs gatvės pavadinimas	Gatvės taškus, pažymėtų plane, Nr.	Pastabos apie gatvės prijungimą, buvusį priklausymą kitai gyvenamajai vietai ir kita
Amatų gatvė		A1-A17	

Dokumentą parengė: VYRIAUSIASIS SPECIALISTAS VILMA KALENDAUSKAITĖ

Alytaus m. gatvių išdėstymo planas
M 1:1000

Alytaus miesto savivaldybės taryba
2022 m. *spalio 11* d. sprendimo Nr. *T-314*
3 priedas



Dokumentą parėngė: VYRIAUSIASIS SPECIALISTAS VILMA KALENDUSKAITĖ

Kartografinis pagrindas		Ortofoto	
Koordinatinių nustatymo būdas		Grafinis	
KOORDINACIŲ ŽINIARAŠTIS			
Nr. plane	X	Y	
A1	6029417	502819	
A2	6029410	502814	
A3	6029390	502803	
A4	6029363	502785	
A5	6029353	502780	
A6	6029346	502778	
A7	6029288	502768	
A8	6029283	502767	
A9	6029266	502764	
A10	6029241	502758	
A11	6029224	502753	
A12	6029218	502750	
A13	6029212	502749	
A14	6029208	502749	
A15	6029204	502751	
A16	6029201	502756	
A17	6029196	502771	
A18	6029194	502786	
A19	6029194	502799	

Alytaus miesto savivaldybės administracija

Rotušės a. 4 62504 Alytus

INFORMACIJA APIE PAVADINIMŲ GATVĖMS SUTEIKIMĄ AR KEITIMĄ

2022-10-24 Nr. T-312
(data)

Savivaldybės pavadinimas: **Alytaus miesto**

Savivaldybės tarybos sprendimo dėl pavadinimo
gatvei suteikimo ar keitimo Nr. ir priėmimo data: T-312, 20 22 m. gruodžio 24 d.

Gyvenamosios vietovės pavadinimas: **Alytaus m.**

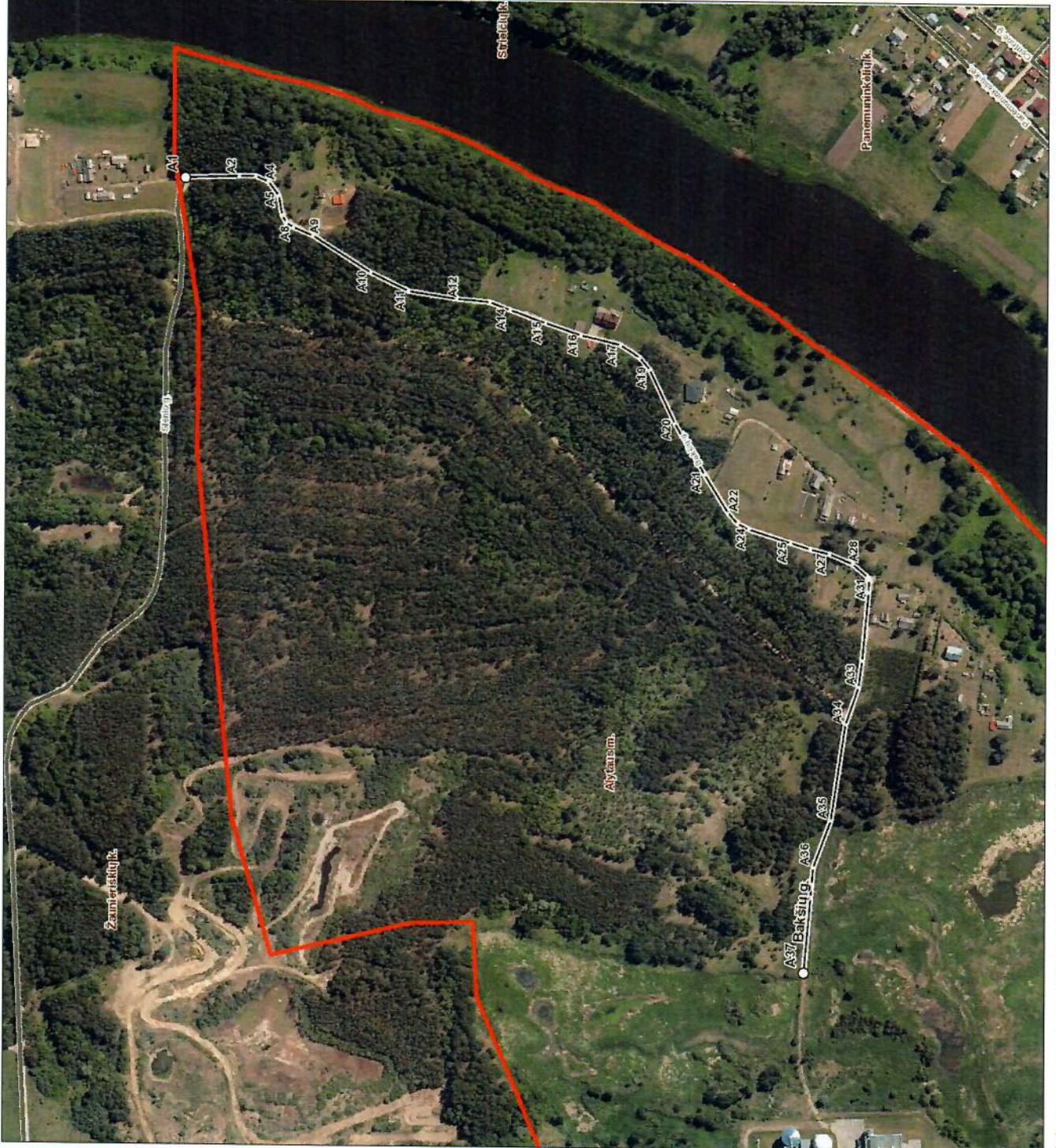
Gyvenamosios vietovės identifikavimo kodas: **10278**

Suteiktas gatvės pavadinimas	Buvęs gatvės pavadinimas	Gatvės taškų, pažymėtų plane, Nr.	Pastabos apie gatvės prijungimą, buvusį priklausymą kitai gyvenamajai vietai ir kita
Aukštoji gatvė		A1-A19	

Dokumentą parengė: VYRIAUSIASIS SPECIALISTAS VILMA KALENDAUSKAITĖ

Alytaus m. gatvių išdėstymo planas
M 1:3500

Alytaus miesto savivaldybės taryba
2022 m. gruodžio d. sprendimo Nr. T-322
I priedas



Kartografinis pagrindas		Ortofoto	
Koordinatinių nustatymo būdas		Grafinis	
KOORDINACIŲ ŽINIARAŠTIS			
Nr. plane	X	Y	
A1	6033760	504620	
A2	6033713	504622	
A3	6033699	504622	
A4	6033688	504617	
A5	6033679	504605	
A6	6033676	504588	
A7	6033672	504582	
A8	6033666	504578	
A9	6033649	504571	
A10	6033599	504540	
A11	6033566	504524	
A12	6033524	504517	
A13	6033495	504515	
A14	6033478	504508	
A15	6033447	504497	
A16	6033416	504487	
A17	6033382	504479	
A18	6033365	504468	
A19	6033356	504458	
A20	6033334	504412	
A21	6033308	504367	
A22	6033288	504334	
A23	6033279	504325	
A24	6033269	504320	
A25	6033233	504308	
A26	6033216	504303	
A27	6033199	504299	
A28	6033179	504291	
A29	6033166	504280	
A30	6033165	504277	
A31	6033165	504266	
A32	6033170	504207	
A33	6033173	504184	
A34	6033184	504151	
A35	6033197	504067	
A36	6033212	504027	
A37	6033220	503936	

Alytaus miesto savivaldybės administracija

Rotušės a. 4 62504 Alytus

INFORMACIJA APIE PAVADINIMŲ GATVĖMS SUTEIKIMĄ AR KEITIMĄ

2022-10-27 Nr. T-312
(data)

Savivaldybės pavadinimas: **Alytaus miesto**

Savivaldybės tarybos sprendimo dėl pavadinimo
gatvei suteikimo ar keitimo Nr. ir priėmimo data: T-312, 2022 m. spalio 27 d.

Gyvenamosios vietovės pavadinimas: **Alytaus m.**

Gyvenamosios vietovės identifikavimo kodas: **10278**

Suteiktas gatvės pavadinimas	Buvęs gatvės pavadinimas	Gatvės taškų, pažymėtų plane, Nr.	Pastabos apie gatvės prijungimą, buvusį priklausymą kitai gyvenamajai vietai ir kita
Bakšių gatvė		A1-A37	

Dokumentą parengė: VYRIAUSIASIS SPECIALISTAS VILMA KALENDAUSKAITĖ

Alytaus m. gatvių išdėstymo planas
M 1:2000

Alytaus miesto savivaldybės taryba
2022 m. *govo 21* d. sprendimo Nr. T-310
5 priedas



Kartografinis pagrindas		Ortofoto
Koordinacijų nustatymo būdas		Grafinis
KOORDINACIJŲ ŽINIARAŠTIS		
Nr. plane	X	Y
A1	6029649	504894
A2	6029656	504911
A3	6029661	504921
A4	6029711	505040
A5	6029743	505110
A6	6029747	505122
A7	6029755	505171
A8	6029754	505185
A9	6029745	505232
A10	6029719	505345

Alytaus miesto savivaldybės administracija

Rotušės a. 4 62504 Alytus

INFORMACIJA APIE PAVADINIMŲ GATVĖMS SUTEIKIMĄ AR KEITIMĄ

2024-10-24 Nr. T-312
(data)

Savivaldybės pavadinimas: **Alytaus miesto**

Savivaldybės tarybos sprendimo dėl pavadinimo
gatvei suteikimo ar keitimo Nr. ir priėmimo data: T-312, 20 24 m. grobio 24 d.

Gyvenamosios vietovės pavadinimas: **Alytaus m.**

Gyvenamosios vietovės identifikavimo kodas: **10278**

Suteiktas gatvės pavadinimas	Buvęs gatvės pavadinimas	Gatvės taškų, pažymėtų plane, Nr.	Pastabos apie gatvės prijungimą, buvusį priklausymą kitai gyvenamajai vietai ir kita
Barboros Radvilaitės gatvė		A1-A10	

Dokumentą parengė: VYRIAUSIASIS SPECIALISTAS VILMA KALENDAUSKAITĖ

Alytaus m. gatvių išdėstymo planas
M 1:2000

Alytaus miesto savivaldybės taryba
2011 m. spalio 27 d. sprendimo Nr. T-312
6 priedas



Kartografinis pagrindas		Ortofoto
Koordinatų nustatymo būdas		Grafinis
KOORDINACIŲ ŽINIARAŠTIS		
Nr. plane	X	Y
A1	6030133	500265
A2	6030132	500285
A3	6030148	500328
A4	6030111	500462
A5	6030055	500448
A6	6029994	500691
A7	6030093	500717
A8	6030124	500599

Alytaus miesto savivaldybės administracija

Rotušės a. 4 62504 Alytus

INFORMACIJA APIE PAVADINIMŲ GATVĖMS SUTEIKIMĄ AR KEITIMĄ

2022-10-27 Nr. T-312
(data)

Savivaldybės pavadinimas: **Alytaus miesto**

Savivaldybės tarybos sprendimo dėl pavadinimo
gatvei suteikimo ar keitimo Nr. ir priėmimo data: T-312, 20 22 m. spalio 27 d.

Gyvenamosios vietovės pavadinimas: **Alytaus m.**


Gyvenamosios vietovės identifikavimo kodas: **10278**

Suteiktas gatvės pavadinimas	Buvęs gatvės pavadinimas	Gatvės taškų, pažymėtų plane, Nr.	Pastabos apie gatvės prijungimą, buvusį priklausymą kitai gyvenamajai vietai ir kita
Bičiulių gatvė		A1-A8	Koreguojama pagal detalių planą

Dokumentą parengė: VYRIAUSIASIS SPECIALISTAS VILMA KALENDAUSKAITĖ

Alytaus m. gatvių išdėstymo planas
M 1:1000

Alytaus miesto savivaldybės taryba
2022 m. spalio 14 d. sprendimo Nr. T-32
7 priedas



Kartografinis pagrindas		Ortofoto
Koordinatų nustatymo būdas		Grafinis
KOORDINACIŲ ŽININARAŠTIS		
Nr. plane	X	Y
A1	6027767	501818
A2	6027757	501818
A3	6027690	501816
A4	6027674	501816
A5	6027650	501815
A6	6027614	501815
A7	6027616	501772
A8	6027620	501735
A9	6027627	501678

Alytaus miesto savivaldybės administracija

Rotušės a. 4 62504 Alytus

INFORMACIJA APIE PAVADINIMŲ GATVĖMS SUTEIKIMĄ AR KEITIMĄ

2022-10-24 Nr. T-312
(data)

Savivaldybės pavadinimas: **Alytaus miesto**

Savivaldybės tarybos sprendimo dėl pavadinimo
gatvei suteikimo ar keitimo Nr. ir priėmimo data: T-312, 2022 m. spalio 24 d.

Gyvenamosios vietovės pavadinimas: **Alytaus m.**


Gyvenamosios vietovės identifikavimo kodas: **10278**

Suteiktas gatvės pavadinimas	Buvęs gatvės pavadinimas	Gatvės taškų, pažymėtų plane, Nr.	Pastabos apie gatvės prijungimą, buvusį priklausymą kitai gyvenamajai vietai ir kita
Draustinio gatvė		A1-A9	

Dokumentą parengė: VYRIAUSIASIS SPECIALISTAS VILMA KALENDAUSKAITĖ

Alytaus m. gatvių išdėstymo planas
M 1:1000

Alytaus miesto savivaldybės taryba
2022 m. spalio 11 d. sprendimo Nr. T-31A
8 priedas



Nr. plane	Kartografinis pagrindas		Ortofoto Grafinis
	X	Y	
A1	6027761	501529	KOORDINACIŲ ŽINIARAŠTIS
A2	6027706	501530	
A3	6027644	501531	
A4	6027642	501556	
A5	6027642	501574	
A6	6027641	501592	
A7	6027638	501621	
A8	6027634	501642	

Alytaus miesto savivaldybės administracija

Rotušės a. 4 62504 Alytus

INFORMACIJA APIE PAVADINIMŲ GATVĖMS SUTEIKIMĄ AR KEITIMĄ

2022-10-28 Nr. T-312
(data)

Savivaldybės pavadinimas: **Alytaus miesto**

Savivaldybės tarybos sprendimo dėl pavadinimo
gatvei suteikimo ar keitimo Nr. ir priėmimo data: T-312, 2022 m. spalis 28 d.

Gyvenamosios vietovės pavadinimas: **Alytaus m.**

Gyvenamosios vietovės identifikavimo kodas: **10278**

Suteiktas gatvės pavadinimas	Buvęs gatvės pavadinimas	Gatvės taškų, pažymėtų plane, Nr.	Pastabos apie gatvės prijungimą, buvusį priklausymą kitai gyvenamajai vietovei ir kita
Eiguvos gatvė		A1-A8	

Dokumentą parengė: VYRIAUSIASIS SPECIALISTAS VILMA KALENDAUŠKAITĖ

Alytaus m. gatvių išdėstymo planas
M 1:1500

Alytaus miesto savivaldybės taryba
2022 m. *Spalio* mėn. sprendimo Nr. *T-32*
9 priedas



Kartografinis pagrindas		Ortofoto	
Koordinatinių nustatymo būdas		Grafinis	
KOORDINACIŲ ŽINIARAŠTIS			
Nr. plane	X	Y	
A1	6029798	500099	
A2	6029755	500094	
A3	6029719	500089	
A4	6029701	500087	
A5	6029678	500083	
A6	6029660	500075	
A7	6029634	500054	
A8	6029590	500017	
A9	6029580	500012	
A10	6029566	500009	
A11	6029548	500013	
A12	6029536	500023	
A13	6029528	500039	
A14	6029523	500066	
A15	6029520	500089	

Alytaus miesto savivaldybės administracija

Rotušės a. 4 62504 Alytus

INFORMACIJA APIE PAVADINIMŲ GATVĖMS SUTEIKIMĄ AR KEITIMĄ

2022-10-28 Nr. T-312
(data)

Savivaldybės pavadinimas: **Alytaus miesto**

Savivaldybės tarybos sprendimo dėl pavadinimo
gatvei suteikimo ar keitimo Nr. ir priėmimo data: T-312, 2022 m. spalio 28 d.

Gyvenamosios vietovės pavadinimas: **Alytaus m.**

Gyvenamosios vietovės identifikavimo kodas: **10278**

Suteiktas gatvės pavadinimas	Buvęs gatvės pavadinimas	Gatvės taškų, pažymėtų plane, Nr.	Pastabos apie gatvės prijungimą, buvusį priklausymą kitai gyvenamajai vietai ir kita
Gabijos gatvė		A1-A15	

Dokumentą parengė: VYRIAUSIASIS SPECIALISTAS VILMA KALENDUSKAITĖ

Alytaus m. gatvių išdėstymo planas
M 1:2000

Alytaus miesto savivaldybės taryba
2022 m. spalio 11 d. sprendimo Nr. 7-324
10 priedas



Nr. plane	Kartografinis pagrindas		Ortofoto
	X	Y	
A1	6029116	498946	KOORDINACIJŲ ŽINIARASTIS
A2	6029055	498865	
A3	6028934	498715	
A4	6028923	498700	
A5	6028905	498665	
A6	6028875	498611	
A7	6028860	498586	
A8	6028846	498562	
A9	6028827	498536	
A10	6028808	498510	
A11	6028788	498486	
A12	6028772	498469	
A13	6028757	498456	
A14	6028743	498445	
A15	6028730	498438	
A16	6028714	498431	
A17	6028691	498425	
A18	6028663	498419	
A19	6028642	498415	
A20	6028635	498414	
A21	6028629	498416	
A22	6028623	498422	
A23	6028617	498430	
A24	6028613	498446	
A25	6028608	498462	

Alytaus miesto savivaldybės administracija

Rotušės a. 4 62504 Alytus

INFORMACIJA APIE PAVADINIMŲ GATVĖMS SUTEIKIMĄ AR KEITIMĄ

2022-10-24 Nr. T-312
(data)

Savivaldybės pavadinimas: **Alytaus miesto**

Savivaldybės tarybos sprendimo dėl pavadinimo
gatvei suteikimo ar keitimo Nr. ir priėmimo data: T-312, 2022 m. spalio 24 d.

Gyvenamosios vietovės pavadinimas: **Alytaus m.**

Gyvenamosios vietovės identifikavimo kodas: **10278**

Suteiktas gatvės pavadinimas	Buvęs gatvės pavadinimas	Gatvės taškus, pažymėtų plane, Nr.	Pastabos apie gatvės prijungimą, buvusį priklausymą kitai gyvenamajai vietai ir kita
Gražinos gatvė		A1-A25	

Dokumentą parengė: VYRIAUSIASIS SPECIALISTAS VILMA KALENDAUSKAITĖ

Alytaus m. gatvių išdėstymo planas
M 1:3500

Alytaus miesto savivaldybės taryba
2011 m. gegužės mėn. sprendimo Nr. T-342
11 priedas



Nr. plane	Kartografinis pagrindas		Ortofoto
	X	Y	
A1	6031057	501396	KOORDINACIJŲ ŽINIARŠTIS
A2	6030966	501523	
A3	6030886	501637	
A4	6030821	501731	
A5	6030817	501741	
A6	6030816	501747	
A7	6030815	501753	
A8	6030812	501861	
A9	6030810	501944	
A10	6030809	501951	
A11	6030806	501957	
A12	6030764	502039	
A13	6030694	502176	
A14	6030690	502186	
A15	6030669	502223	

Alytaus miesto savivaldybės administracija

Rotušės a. 4 62504 Alytus

INFORMACIJA APIE PAVADINIMŲ GATVĖMS SUTEIKIMĄ AR KEITIMĄ

2022-10-27 Nr. T-312
(data)

Savivaldybės pavadinimas: **Alytaus miesto**

Savivaldybės tarybos sprendimo dėl pavadinimo
gatvei suteikimo ar keitimo Nr. ir priėmimo data: T-312, 2022 m. spalio 27 d.

Gyvenamosios vietovės pavadinimas: **Alytaus m.**

Gyvenamosios vietovės identifikavimo kodas: **10278**

Suteiktas gatvės pavadinimas	Buvęs gatvės pavadinimas	Gatvės taškus, pažymėtų plane, Nr.	Pastabos apie gatvės prijungimą, buvusį priklausymą kitai gyvenamajai vietai ir kita
Kalnėnų gatvė		A1-A15	

Dokumentą parengė: VYRIAUSIASIS SPECIALISTAS VILMA KALENDAUSKAITĖ

Alytaus m. gatvių išdėstymo planas
M 1:3500

Alytaus miesto savivaldybės taryba
2011 m. *palėid* d. sprendimo Nr. T-3A
13 priedas



Nr. plane	Kartografinis pagrindas		Ortofoto
	X	Y	
A1	6028662	504800	
A2	6028666	504792	
A3	6028714	504705	
A4	6028739	504655	
A5	6028744	504649	
A6	6028753	504647	
A7	6028762	504643	
A8	6028768	504639	
A9	6028772	504634	
A10	6028779	504617	
A11	6028794	504583	
A12	6028809	504549	
A13	6028818	504529	
A14	6028823	504523	
A15	6028838	504523	
A16	6028843	504520	
A17	6028846	504517	
A18	6028850	504511	
A19	6028854	504500	
A20	6028856	504489	
A21	6028862	504460	
A22	6028869	504426	
A23	6028875	504398	
A24	6028882	504371	
A25	6028887	504349	
A26	6028892	504334	
A27	6028896	504321	
A28	6028896	504308	
A29	6028897	504289	
A30	6028897	504253	
A31	6028899	504202	

Alytaus miesto savivaldybės administracija

Rotušės a. 4 62504 Alytus

INFORMACIJA APIE PAVADINIMŲ GATVĖMS SUTEIKIMĄ AR KEITIMĄ

2022-10-28 Nr. T-312
(data)

Savivaldybės pavadinimas: **Alytaus miesto**

Savivaldybės tarybos sprendimo dėl pavadinimo gatvei suteikimo ar keitimo Nr. ir priėmimo data: T-312, 2022 m. spalio 28 d.

Gyvenamosios vietovės pavadinimas: **Alytaus m.**

Gyvenamosios vietovės identifikavimo kodas: **10278**

Suteiktas gatvės pavadinimas	Buvęs gatvės pavadinimas	Gatvės taškų, pažymėtų plane, Nr.	Pastabos apie gatvės prijungimą, buvusį priklausymą kitai gyvenamajai vietai ir kita
Kranto gatvė		A1-A31	

Dokumentą parengė: VYRIAUSIASIS SPECIALISTAS VILMA KALENDAUSKAITĖ

Alytaus m. gatvių išdėstymo planas
M 1:1000

Alytaus miesto savivaldybės taryba
2022 m. *balandžio 14* d. sprendimo Nr. *T-32a*
14 priedas



Nr. plane	Kartografinis pagrindas		Ortofoto Grafinis
	X	Y	
A1	6029680	504279	KOORDINACIŲ ŽINIARASTIS
A2	6029694	504182	
A3	6029836	504188	
A4	6029841	504182	
A5	6029844	504170	
A6	6029844	504164	
A7	6029909	504165	

Alytaus miesto savivaldybės administracija

Rotušės a. 4 62504 Alytus

INFORMACIJA APIE PAVADINIMŲ GATVĖMS SUTEIKIMĄ AR KEITIMĄ

2022-10-28 Nr. T-342
(data)

Savivaldybės pavadinimas: **Alytaus miesto**

Savivaldybės tarybos sprendimo dėl pavadinimo
gatvei suteikimo ar keitimo Nr. ir priėmimo data: T-342, 2022 m. spalio 28 d.

Gyvenamosios vietovės pavadinimas: **Alytaus m.**

Gyvenamosios vietovės identifikavimo kodas: **10278**

Suteiktas gatvės pavadinimas	Buvęs gatvės pavadinimas	Gatvės taškų, pažymėtų plane, Nr.	Pastabos apie gatvės prijungimą, buvusį priklausymą kitai gyvenamajai vietai ir kita
Mokyklos gatvė		A1-A7	

Dokumentą parengė: VYRIAUSIASIS SPECIALISTAS VILMA KALENDAUSKAITĖ

Alytaus miesto savivaldybės administracija

Rotušės a. 4 62504 Alytus

INFORMACIJA APIE PAVADINIMŲ GATVĖMS SUTEIKIMĄ AR KEITIMĄ

2022-10-27 Nr. T-312
(data)

Savivaldybės pavadinimas: **Alytaus miesto**

Savivaldybės tarybos sprendimo dėl pavadinimo
gatvei suteikimo ar keitimo Nr. ir priėmimo data: T-312, 2022 m. Spalio 27 d.

Gyvenamosios vietovės pavadinimas: **Alytaus m.**

Gyvenamosios vietovės identifikavimo kodas: **10278**

Suteiktas gatvės pavadinimas	Buvęs gatvės pavadinimas	Gatvės taškų, pažymėtų plane, Nr.	Pastabos apie gatvės prijungimą, buvusį priklausymą kitai gyvenamajai vietai ir kita
Naujoji gatvė		A1-A85	

Dokumentą parengė: VYRIAUSIASIS SPECIALISTAS VILMA KALENDAUSKAITĖ

Alytaus m. gatvių išdėstymo planas
M 1:1000

Alytaus miesto savivaldybės taryba
2022 m. gegužės mėn. sprendimo Nr. T-324
16 priedas

T-324



Kartografinis pagrindas		Ortofoto
Koordinacijų nustatymo būdas		Grafinis
KOORDINACIJŲ ŽINIARAŠTIS		
Nr. plane	X	Y
A1	6030812	501861
A2	6030731	501865
A3	6030635	501895

Alytaus miesto savivaldybės administracija

Rotušės a. 4 62504 Alytus

INFORMACIJA APIE PAVADINIMŲ GATVĖMS SUTEIKIMĄ AR KEITIMĄ

2022-10-24 Nr. 7-312
(data)

Savivaldybės pavadinimas: **Alytaus miesto**

Savivaldybės tarybos sprendimo dėl pavadinimo
gatvei suteikimo ar keitimo Nr. ir priėmimo data: 7-312, 2022 m. grosio 24 d.

Gyvenamosios vietovės pavadinimas: **Alytaus m.**

Gyvenamosios vietovės identifikavimo kodas: **10278**

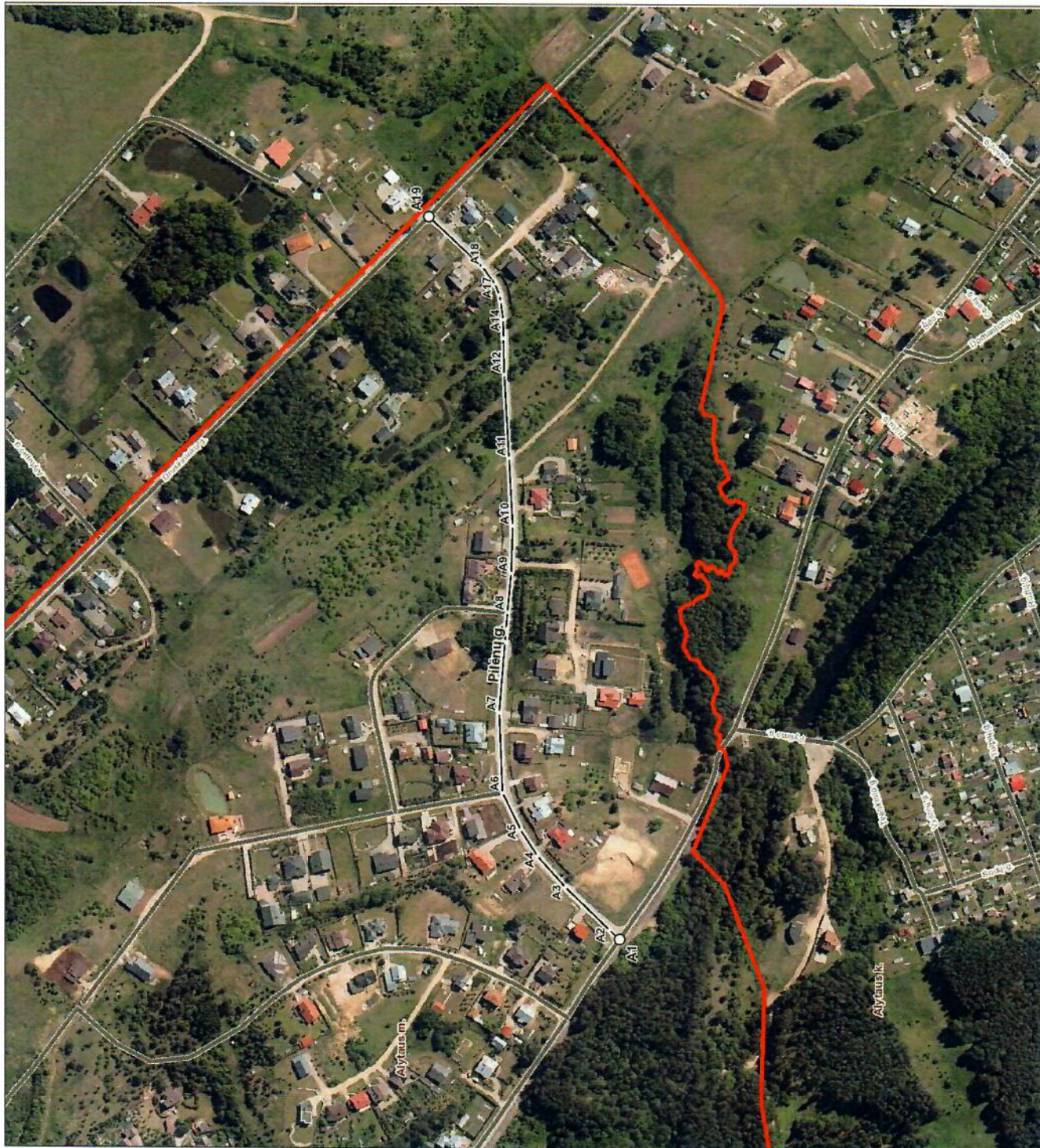
Suteiktas gatvės pavadinimas	Buvęs gatvės pavadinimas	Gatvės taškų, pažymėtų plane, Nr.	Pastabos apie gatvės prijungimą, buvusį priklausymą kitai gyvenamajai vietai ir kita
Pievagalių gatvė		A1-A3	

Dokumentą parengė: VYRIAUSIASIS SPECIALISTAS VILMA KALENDAUSKAITĖ

Alytaus m. gatvių išdėstymo planas
M 1:3500

Alytaus miesto savivaldybės taryba
2022 m. gegužės mėn. sprendimo Nr. T-31A
17 priedas

T-31A



Kartografinis pagrindas		Ortofoto
Koordinatinių nustatymo būdas		Grafinis
KOORDINACIŲ ŽINIARAŠTIS		
Nr. plane	X	Y
A1	6028840	505900
A2	6028849	505908
A3	6028887	505945
A4	6028911	505971
A5	6028926	505994
A6	6028941	506026
A7	6028944	506096
A8	6028937	506184
A9	6028934	506218
A10	6028933	506259
A11	6028936	506318
A12	6028940	506391
A13	6028941	506422
A14	6028941	506438
A15	6028943	506454
A16	6028945	506460
A17	6028948	506470
A18	6028959	506485
A19	6029006	506528

Alytaus miesto savivaldybės administracija

Rotušės a. 4 62504 Alytus

INFORMACIJA APIE PAVADINIMŲ GATVĖMS SUTEIKIMĄ AR KEITIMĄ

2024-10-24 Nr. T-92
(data)

Savivaldybės pavadinimas: **Alytaus miesto**

Savivaldybės tarybos sprendimo dėl pavadinimo
gatvei suteikimo ar keitimo Nr. ir priėmimo data: T-92, 2024 m. Jėkovo 24 d.

Gyvenamosios vietovės pavadinimas: **Alytaus m.**

Gyvenamosios vietovės identifikavimo kodas: **10278**

Suteiktas gatvės pavadinimas	Buvęs gatvės pavadinimas	Gatvės taškų, pažymėtų plane, Nr.	Pastabos apie gatvės prijungimą, buvusį priklausymą kitai gyvenamajai vietovei ir kita
Pilėnų gatvė		A1-A19	

Dokumentą parengė: VYRIAUSIASIS SPECIALISTAS VILMA KALENDUSKAITĖ

Alytaus m. gatvių išdėstymo planas
M 1:10000

Alytaus miesto savivaldybės taryba
2022 m. gegužės 11 d. sprendimo Nr. T-22
19 priedas

T-22



Nr. plane	Kartografinis pagrindas		Ortofoto
	X	Y	
A1	6030257	500317	KOORDINAČIŲ ŽINIARAŠTIS
A2	6030242	500304	
A3	6030228	500294	
A4	6030215	500288	
A5	6030198	500282	
A6	6030183	500277	
A7	6030084	500252	
A8	6029960	500222	
A9	6029934	500216	
A10	6029874	500201	
A11	6029835	500192	
A12	6029804	500184	
A13	6029781	500179	
A14	6029692	500154	
A15	6029656	500144	
A16	6029606	500133	
A17	6029563	500124	
A18	6029531	500117	
A19	6029516	500114	
A20	6029450	500101	
A21	6029335	500076	
A22	6029124	500023	
A23	6029053	500008	
A24	6028983	499992	
A25	6028934	499982	
A26	6028866	499972	
A27	6028722	499952	
A28	6028550	499929	
A29	6028517	499925	
A30	6028476	499917	
A31	6028400	499903	
A32	6028328	499898	
A33	6028287	499895	
A34	6028178	499887	
A35	6028160	499884	
A36	6028111	499877	
A37	6028033	499859	
A38	6027999	499846	
A39	6027959	499831	
A40	6027907	499811	

Alytaus miesto savivaldybės administracija

Rotušės a. 4 62504 Alytus

INFORMACIJA APIE PAVADINIMŲ GATVĖMS SUTEIKIMĄ AR KEITIMĄ

2022-10-28 Nr. T-812
(data)

Savivaldybės pavadinimas: **Alytaus miesto**

Savivaldybės tarybos sprendimo dėl pavadinimo
gatvei suteikimo ar keitimo Nr. ir priėmimo data: T-812, 2022 m. spalio 28 d.

Gyvenamosios vietovės pavadinimas: **Alytaus m.**

Gyvenamosios vietovės identifikavimo kodas: **10278**

Suteiktas gatvės pavadinimas	Buvęs gatvės pavadinimas	Gatvės taškus, pažymėtų plane, Nr.	Pastabos apie gatvės prijungimą, buvusį priklausymą kitai gyvenamajai vietai ir kita
Punsko gatvė		A1-A40	

Dokumentą parengė: VYRIAUSIASIS SPECIALISTAS VILMA KALENDUSKAITĖ

Alytaus miesto savivaldybės administracija

Rotušės a. 4 62504 Alytus

INFORMACIJA APIE PAVADINIMŲ GATVĖMS SUTEIKIMĄ AR KEITIMĄ

2022-10-24 Nr. T-312
(data)

Savivaldybės pavadinimas: **Alytaus miesto**

Savivaldybės tarybos sprendimo dėl pavadinimo
gatvei suteikimo ar keitimo Nr. ir priėmimo data: T-312, 2022 m. spalio 24 d.

Gyvenamosios vietovės pavadinimas: **Alytaus m.**

Gyvenamosios vietovės identifikavimo kodas: **10278**

Suteiktas gatvės pavadinimas	Buvęs gatvės pavadinimas	Gatvės taškų, pažymėtų plane, Nr.	Pastabos apie gatvės prijungimą, buvusį priklausymą kitai gyvenamajai vietai ir kita
Ragainės gatvė		A1-A22	

Dokumentą parengė: VYRIAUSIASIS SPECIALISTAS VILMA KALENDAUSKAITĖ

Alytaus m. gatvių išdėstymo planas
M 1:3500

Alytaus miesto savivaldybės taryba
2022 m. gegužės 4 d. sprendimo Nr.
21 priedas

T-MA



Kartografinis pagrindas		Ortofoto	
Koordinatinių nustatymo būdas		Grafinis	
KOORDINACIJŲ ŽINIARAŠTIS			
Nr. plane	X	Y	
A1	6029963	502130	
A2	6029978	502145	
A3	6030000	502168	
A4	6030035	502205	
A5	6030052	502221	
A6	6030081	502248	
A7	6030115	502279	
A8	6030122	502283	
A9	6030130	502285	
A10	6030142	502283	
A11	6030164	502273	
A12	6030185	502259	
A13	6030196	502255	
A14	6030215	502247	
A15	6030231	502243	
A16	6030247	502240	
A17	6030292	502233	
A18	6030344	502222	
A19	6030467	502223	
A20	6030538	502220	
A21	6030622	502220	
A22	6030663	502221	
A23	6030698	502229	
A24	6030723	502242	
A25	6030744	502262	
A26	6030750	502288	
A27	6030760	502432	
A28	6030769	502570	

Alytaus miesto savivaldybės administracija

Rotušės a. 4 62504 Alytus

INFORMACIJA APIE PAVADINIMŲ GATVĖMS SUTEIKIMĄ AR KEITIMĄ

2024-10-24 Nr. T-312
(data)

Savivaldybės pavadinimas: **Alytaus miesto**

Savivaldybės tarybos sprendimo dėl pavadinimo
gatvei suteikimo ar keitimo Nr. ir priėmimo data: T-312, 2024 m. spalio 24 d.

Gyvenamosios vietovės pavadinimas: **Alytaus m.**

Gyvenamosios vietovės identifikavimo kodas: **10278**

Suteiktas gatvės pavadinimas	Buvęs gatvės pavadinimas	Gatvės tašku, pažymėtų plane, Nr.	Pastabos apie gatvės prijungimą, buvusį priklausymą kitai gyvenamajai vietai ir kita
Sanatorijos gatvė		A1-A28	

Dokumentą parengė: VYRIAUSIASIS SPECIALISTAS VILMA KALENDAUSKAITĖ

Alytaus m. gatvių išdėstymo planas
M 1:1000

Alytaus miesto savivaldybės taryba
2022 m. *Spalio 11 d.* sprendimo Nr. *T-32*
22 priedas



Kartografinis pagrindas		Ortofoto
Koordinatinių nustatymo būdas		Grafinis
KOORDINACIJŲ ŽINIARASŲ TIS		
Nr. plane	X	Y
A1	6029819	499892
A2	6029804	499886
A3	6029774	499875
A4	6029763	499871
A5	6029751	499867

Alytaus miesto savivaldybės administracija

Rotušės a. 4 62504 Alytus

INFORMACIJA APIE PAVADINIMŲ GATVĖMS SUTEIKIMĄ AR KEITIMĄ

2022-10-27 Nr. T-312
(data)

Savivaldybės pavadinimas: **Alytaus miesto**

Savivaldybės tarybos sprendimo dėl pavadinimo
gatvei suteikimo ar keitimo Nr. ir priėmimo data: T-312, 2022 m. spalio 27 d.

Gyvenamosios vietovės pavadinimas: **Alytaus m.**

Gyvenamosios vietovės identifikavimo kodas: **10278**

Suteiktas gatvės pavadinimas	Buvęs gatvės pavadinimas	Gatvės taškų, pažymėtų plane, Nr.	Pastabos apie gatvės prijungimą, buvusį priklausymą kitai gyvenamajai vietai ir kita
Sodžiaus gatvė		A1-A5	

Dokumentą parengė: VYRIAUSIASIS SPECIALISTAS VILMA KALENDAUSKAITĖ

Alytaus m. gatvių išdėstymo planas
M 1:1000

Alytaus miesto savivaldybės taryba
2022 m. gegužės 11 d. sprendimo Nr. J-31A
24 priedas

J-31A



Kartografinis pagrindas		Ortofoto	
Koordinatinių nustatymo būdas		Grafinis	
KOORDINACIŲ ŽINIARAŠTIS			
Nr. plane	X	Y	
A1	6029264	503431	
A2	6029277	503429	
A3	6029318	503422	
A4	6029348	503388	
A5	6029360	503372	
A6	6029376	503353	
A7	6029387	503340	
A8	6029399	503328	
A9	6029418	503311	

Alytaus miesto savivaldybės administracija

Rotušės a. 4 62504 Alytus

INFORMACIJA APIE PAVADINIMŲ GATVĖMS SUTEIKIMĄ AR KEITIMĄ

2024-10-27 Nr. T-312 _____
(data)

Savivaldybės pavadinimas: **Alytaus miestas**

Savivaldybės tarybos sprendimo dėl pavadinimo
gatvei suteikimo ar keitimo Nr. ir priėmimo data: T-312, 2024 m. spalio 27 d.

Gyvenamosios vietovės pavadinimas: **Alytaus m.**

Gyvenamosios vietovės identifikavimo kodas: **10278**

Suteiktas gatvės pavadinimas	Buvęs gatvės pavadinimas	Gatvės taškus, pažymėtų plane, Nr.	Pastabos apie gatvės prijungimą, buvusį priklausymą kitai gyvenamajai vietai ir kita
Tilto g. gatvė		A1-A9	

Dokumentą parengė: VYRIAUSIASIS SPECIALISTAS VILMA KALENDUSKAITĖ

Alytaus m. gatvių išdėstymo planas
M 1:1000

Alytaus miesto savivaldybės taryba
2022 m. gegužės mėn. sprendimo Nr. T-324
24 priedas



Nr. plane	Kartografinis pagrindas		Ortofoto Grafinis
	X	Y	
A1	6029713	505345	
A2	6029714	505352	
A3	6029714	505357	
A4	6029714	505360	
A5	6029714	505369	
A6	6029712	505385	
A7	6029711	505395	
A8	6029707	505406	
A9	6029700	505409	
A10	6029695	505411	
A11	6029681	505417	
A12	6029659	505440	
A13	6029643	505456	
A14	6029627	505467	
A15	6029611	505468	
A16	6029596	505465	
A17	6029587	505466	
A18	6029579	505468	
A19	6029567	505471	
A20	6029518	505505	

Alytaus miesto savivaldybės administracija

Rotušės a. 4 62504 Alytus

INFORMACIJA APIE PAVADINIMŲ GATVĖMS SUTEIKIMĄ AR KEITIMĄ

2022-10-11 Nr. T-812
(data)

Savivaldybės pavadinimas: **Alytaus miesto**

Savivaldybės tarybos sprendimo dėl pavadinimo
gatvei suteikimo ar keitimo Nr. ir priėmimo data: T.M., 2022 m. spalio 11 d.

Gyvenamosios vietovės pavadinimas: **Alytaus m.**

Gyvenamosios vietovės identifikavimo kodas: **10278**

Suteiktas gatvės pavadinimas	Buvęs gatvės pavadinimas	Gatvės taškų, pažymėtų plane, Nr.	Pastabos apie gatvės prijungimą, buvusį priklausymą kitai gyvenamajai vietai ir kita
Trakų gatvė		A1-A20	

Dokumentą parengė: VYRIAUSIASIS SPECIALISTAS VILMA KALENDAUSKAITĖ

Alytaus m. gatvių išdėstymo planas
M 1:3500

Alytaus miesto savivaldybės taryba
2022 m. gegužės 11 d. sprendimo Nr.
25 pridėtas



Nr. plane	Kartografinis pagrindas		Ortofoto
	X	Y	
A1	6031518	502080	KOORDINACIŲ ŽINIARAŠTIS
A2	6031443	502083	
A3	6031431	502084	
A4	6031330	502088	
A5	6031320	502088	
A6	6031307	502087	
A7	6031296	502083	
A8	6031287	502078	
A9	6031139	501960	
A10	6031124	501944	
A11	6031056	501831	
A12	6031005	501771	
A13	6030995	501759	
A14	6030988	501753	
A15	6030977	501745	
A16	6030960	501736	
A17	6030944	501731	
A18	6030935	501728	
A19	6030919	501726	
A20	6030907	501726	
A21	6030896	501731	
A22	6030878	501741	
A23	6030870	501744	
A24	6030861	501747	
A25	6030835	501747	
A26	6030816	501747	
A27	6030788	501747	
A28	6030754	501748	
A29	6030741	501750	
A30	6030731	501759	
A31	6030671	501858	
A32	6030667	501865	

Alytaus miesto savivaldybės administracija

Rotušės a. 4 62504 Alytus

INFORMACIJA APIE PAVADINIMŲ GATVĖMS SUTEIKIMĄ AR KEITIMĄ

2022-10-27 Nr. T-812
(data)

Savivaldybės pavadinimas: **Alytaus miesto**

Savivaldybės tarybos sprendimo dėl pavadinimo
gatvei suteikimo ar keitimo Nr. ir priėmimo data: T-812, 2022 m. spalio 27 d.

Gyvenamosios vietovės pavadinimas: **Alytaus m.**

Gyvenamosios vietovės identifikavimo kodas: **10278**

Suteiktas gatvės pavadinimas	Buvęs gatvės pavadinimas	Gatvės taškus, pažymėtų plane, Nr.	Pastabos apie gatvės prijungimą, buvusį priklausymą kitai gyvenamajai vietai ir kita
Vardos gatvė		A1-A32	

Dokumentą parengė: VYRIAUSIASIS SPECIALISTAS VILMA KALENDAUSKAITĖ



Nr. plane	Kartografinis pagrindas		Ortofoto
	X	Y	
A1	6027489	502956	KOORDINACIŲ ŽINIARAŠTIS
A2	6027513	502917	
A3	6027503	502911	
A4	6027485	502899	
A5	6027484	502895	
A6	6027487	502883	
A7	6027494	502861	
A8	6027500	502837	
A9	6027509	502798	
A10	6027524	502743	
A11	6027528	502721	
A12	6027544	502581	
A13	6027545	502536	
A14	6027548	502503	
A15	6027550	502477	
A16	6027551	502465	
A17	6027556	502396	
A18	6027560	502355	
A19	6027568	502315	
A20	6027581	502253	
A21	6027598	502165	
A22	6027601	502128	
A23	6027600	502083	
A24	6027598	502062	

Alytaus miesto savivaldybės administracija

Rotušės a. 4 62504 Alytus

INFORMACIJA APIE PAVADINIMŲ GATVĖMS SUTEIKIMĄ AR KEITIMĄ

2024-10-24 Nr. T-312
(data)

Savivaldybės pavadinimas: **Alytaus miesto**

Savivaldybės tarybos sprendimo dėl pavadinimo
gatvei suteikimo ar keitimo Nr. ir priėmimo data: T-312, 2024 m. spalio 24 d.

Gyvenamosios vietovės pavadinimas: **Alytaus m.**


Gyvenamosios vietovės identifikavimo kodas: **10278**

Suteiktas gatvės pavadinimas	Buvęs gatvės pavadinimas	Gatvės taškų, pažymėtų plane, Nr.	Pastabos apie gatvės prijungimą, buvusį priklausymą kitai gyvenamajai vietai ir kita
Vidzgirio gatvė		A1-A24	

Dokumentą parengė: VYRIAUSIASIS SPECIALISTAS VILMA KALENDAUSKAITĖ

Alytaus m. gatvių išdėstymo planas
M 1:1000

Alytaus miesto savivaldybės taryba
2022 m. *Spalio 11 d.* sprendimo Nr. *T-32*
27 priedas



Kartografinis pagrindas		Ortofoto
Koordinatų nustatymo būdas		Grafinis
KOORDINACIJŲ ŽINIARŠTIS		
Nr. plane	X	Y
A1	6029183	505594
A2	6029187	505581
A3	6029207	505500
A4	6029225	505435
A5	6029236	505396
A6	6029251	505340

Alytaus miesto savivaldybės administracija

Rotušės a. 4 62504 Alytus

INFORMACIJA APIE PAVADINIMŲ GATVĖMS SUTEIKIMĄ AR KEITIMĄ

2022-10-27 Nr. 7-912
(data)

Savivaldybės pavadinimas: **Alytaus miesto**

Savivaldybės tarybos sprendimo dėl pavadinimo
gatvei suteikimo ar keitimo Nr. ir priėmimo data: 7-912, 20-22 m. spalio 27 d.

Gyvenamosios vietovės pavadinimas: **Alytaus m.**

Gyvenamosios vietovės identifikavimo kodas: **10278**

Suteiktas gatvės pavadinimas	Buvęs gatvės pavadinimas	Gatvės tašku, pažymėtų plane, Nr.	Pastabos apie gatvės prijungimą, buvusį priklausymą kitai gyvenamajai vietai ir kita
Vytėnio gatvė		A1-A6	

Dokumentą parengė: VYRIAUSIASIS SPECIALISTAS VILMA KALENDAUSKAITĖ

Alytaus m. gatvių išdėstymo planas
M 1:3500

Alytaus miesto savivaldybės taryba
2011 m. gegužės 11 d. sprendimo Nr. T-328
28 priedas

T-328



Kartografinis pagrindas		Ortofoto
Koordinatų nustatymo būdas		Grafinis
KOORDINACIŲ ŽINIARAŠTIS		
Nr. plane	X	Y
A1	6028501	500206
A2	6028498	500197
A3	6028494	500187
A4	6028483	500153
A5	6028478	500140
A6	6028472	500113
A7	6028469	500102
A8	6028470	500089
A9	6028471	500080
A10	6028475	500068
A11	6028480	500060
A12	6028487	500054
A13	6028500	500046
A14	6028519	500036
A15	6028533	500031
A16	6028548	500032
A17	6028591	500036
A18	6028602	500036
A19	6028619	500036
A20	6028710	500045
A21	6028810	500052
A22	6028851	500054
A23	6028881	500058
A24	6028912	500065
A25	6028987	500080
A26	6029019	500087
A27	6029060	500093
A28	6029081	500098
A29	6029112	500105
A30	6029146	500112
A31	6029205	500123
A32	6029217	500127
A33	6029225	500133
A34	6029233	500140
A35	6029239	500153
A36	6029241	500166
A37	6029240	500179
A38	6029238	500190
A39	6029236	500204
A40	6029232	500216

Alytaus miesto savivaldybės administracija

Rotušės a. 4 62504 Alytus

INFORMACIJA APIE PAVADINIMŲ GATVĖMS SUTEIKIMĄ AR KEITIMĄ

2022-10-17 Nr. Y-322
(data)

Savivaldybės pavadinimas: **Alytaus miesto**

Savivaldybės tarybos sprendimo dėl pavadinimo
gatvei suteikimo ar keitimo Nr. ir priėmimo data: Y-322, 2022 m. spalio 17 d.

Gyvenamosios vietovės pavadinimas: **Alytaus m.**

Gyvenamosios vietovės identifikavimo kodas: **10278**

Suteiktas gatvės pavadinimas	Buvęs gatvės pavadinimas	Gatvės taškų, pažymėtų plane, Nr.	Pastabos apie gatvės prijungimą, buvusį priklausymą kitai gyvenamajai vietai ir kita
Zaidų gatvė		A1-A40	

Dokumentą parengė: VYRIAUSIASIS SPECIALISTAS VILMA KALENDAUŠKAITĖ

Alytaus m. gatvių išdėstymo planas
M 1:1000

Alytaus miesto savivaldybės taryba
2024 m. spalio 11 d. sprendimo Nr. 29
priedas

V. M.



Kartografinis pagrindas		Ortofoto	
Koordinacijų nustatymo būdas		Grafinis	
KOORDINACIJŲ ŽINIARAŠTIS			
Nr. plane	X	Y	
A1	6031698	501972	
A2	6031669	502001	
A3	6031612	502048	
A4	6031610	502053	
A5	6031579	502127	

Alytaus miesto savivaldybės administracija

Rotušės a. 4 62504 Alytus

INFORMACIJA APIE PAVADINIMŲ GATVĖMS SUTEIKIMĄ AR KEITIMĄ

2022-10-18 Nr. T-31A
(data)

Savivaldybės pavadinimas: **Alytaus miesto**

Savivaldybės tarybos sprendimo dėl pavadinimo gatvei suteikimo ar keitimo Nr. ir priėmimo data: T-31A, 2022 m. spalio 17 d.

Gyvenamosios vietovės pavadinimas: **Alytaus m.**

Gyvenamosios vietovės identifikavimo kodas: **10278**

Suteiktas gatvės pavadinimas	Buvęs gatvės pavadinimas	Gatvės taškus, pažymėtų plane, Nr.	Pastabos apie gatvės prijungimą, buvusį priklausymą kitai gyvenamajai vietai ir kita
Žilvičių gatvė		A1-A5	

Dokumentą parengė: VYRIAUSIASIS SPECIALISTAS VILMA KALENDRAUSKAITĖ

Alytaus m. gatvių išdėstymo planas
M 1:7500

Alytaus miesto savivaldybės taryba
2022 m. gegužės mėn. sprendimo Nr. T-324
30 priedas



Kartografinis pagrindas		Ortofoto	
Koordinatų nustatymo būdas		Grafinis	
KOORDINACIŲ ŽINIARASŲ TIS			
Nr. plane	X	Y	
A1	6029992	502160	
A2	6030264	502056	
A3	6030292	502049	
A4	6030315	502047	
A5	6030326	502047	
A6	6030341	502048	
A7	6030355	502048	
A8	6030488	502094	
A9	6030570	502117	
A10	6030690	502186	
A11	6031090	502328	
A12	6031189	502370	
A13	6031316	502418	
A14	6031342	502426	
A15	6031363	502429	
A16	6031410	502429	
A17	6031452	502429	
A18	6031478	502449	
A19	6031502	502474	
A20	6031524	502507	
A21	6031542	502518	
A22	6031557	502523	
A23	6031611	502541	
A24	6031632	502538	
A25	6031700	502499	
A26	6031714	502497	
A27	6031793	502515	

Alytaus miesto savivaldybės administracija

Rotušės a. 4 62504 Alytus

INFORMACIJA APIE PAVADINIMŲ GATVĖMS SUTEIKIMĄ AR KEITIMĄ

2022-10-28 Nr. T-812
(data)

Savivaldybės pavadinimas: **Alytaus miesto**

Savivaldybės tarybos sprendimo dėl pavadinimo
gatvei suteikimo ar keitimo Nr. ir priėmimo data: T-812, 2022 m. spalio 28 d.

Gyvenamosios vietovės pavadinimas: **Alytaus m.**

Gyvenamosios vietovės identifikavimo kodas: **10278**

Suteiktas gatvės pavadinimas	Buvęs gatvės pavadinimas	Gatvės taškus, pažymėtų plane, Nr.	Pastabos apie gatvės prijungimą, buvusį priklausymą kitai gyvenamajai vietai ir kita
Žirgų gatvė		A1-A27	

Dokumentą parengė: VYRIAUSIASIS SPECIALISTAS VILMA KALENDAUSKAITĖ

Alytaus miesto savivaldybės administracija

Rotušės a. 4 62504 Alytus

INFORMACIJA APIE PAVADINIMŲ GATVĖMS SUTEIKIMĄ AR KEITIMĄ

2022-10-28 Nr. T-312
(data)

Savivaldybės pavadinimas: **Alytaus miesto**

Savivaldybės tarybos sprendimo dėl pavadinimo
gatvei suteikimo ar keitimo Nr. ir priėmimo data: T-312, 2022 m. spalio 27 d.

Gyvenamosios vietovės pavadinimas: **Alytaus m.**

Gyvenamosios vietovės identifikavimo kodas: **10278**

Suteiktas gatvės pavadinimas	Buvęs gatvės pavadinimas	Gatvės taškų, pažymėtų plane, Nr.	Pastabos apie gatvės prijungimą, buvusį priklausymą kitai gyvenamajai vietai ir kita
Žygimanto Augusto gatvė		A1-A17	

Dokumentą parengė: VYRIAUSIASIS SPECIALISTAS VILMA KALENDAUSKAITĖ

Alytaus m. gatvių išdėstymo planas
M 1:1500

Alytaus miesto savivaldybės taryba
2011 m. gegužės mėn. sprendimo Nr. T-84
32 priedas



Nr. plane	Kartografinis pagrindas		Ortofoto
	X	Y	
A1	6029009	499599	KOORDINACIŲ ŽINIARAŠTIS
A2	6029003	499623	
A3	6029000	499636	
A4	6029002	499646	
A5	6029023	499681	
A6	6029029	499690	
A7	6029032	499695	
A8	6029041	499711	
A9	6029045	499716	
A10	6029050	499720	
A11	6029059	499722	
A12	6029075	499722	
A13	6029102	499723	
A14	6029123	499726	
A15	6029129	499730	
A16	6029132	499733	
A17	6029136	499738	
A18	6029139	499744	
A19	6029142	499754	
A20	6029144	499776	
A21	6029142	499792	
A22	6029140	499803	
A23	6029136	499818	
A24	6029129	499856	
A25	6029127	499878	
A26	6029127	499898	
A27	6029126	499929	
A28	6029126	499953	

Alytaus miesto savivaldybės administracija

Rotušės a. 4 62504 Alytus

INFORMACIJA APIE PAVADINIMŲ GATVĖMS SUTEIKIMĄ AR KEITIMĄ

2024-10-27 Nr. 7-312
(data)

Savivaldybės pavadinimas: **Alytaus miesto**

Savivaldybės tarybos sprendimo dėl pavadinimo
gatvei suteikimo ar keitimo Nr. ir priėmimo data: 7-312, 2024 m. spalio 27 d.

Gyvenamosios vietovės pavadinimas: **Alytaus m.**

Gyvenamosios vietovės identifikavimo kodas: **10278**

Suteiktas gatvės pavadinimas	Buvęs gatvės pavadinimas	Gatvės taškų, pažymėtų plane, Nr.	Pastabos apie gatvės prijungimą, buvusį priklausymą kitai gyvenamajai vietai ir kita
Žuvėdrų gatvė		A1-A28	

Dokumentą parengė: VYRIAUSIASIS SPECIALISTAS VILMA KALENDAUSKAITĖ

Alytaus m. gatvių išdėstymo planas
M 1:2000

Alytaus miesto savivaldybės taryba
2022 m. spalio mėn. sprendimo Nr. T-912
33 priedas

T-912



Nr. plane	Kartografinis pagrindas		Ortofoto
	X	Y	
A1	6031803	501393	KOORDINACIJŲ ŽINIARASČIS
A2	6031736	500889	
A3	6031735	500883	
A4	6031735	500877	
A5	6031736	500871	
A6	6031738	500868	
A7	6031742	500866	
A8	6031745	500864	
A9	6031902	500844	
A10	6031907	500844	
A11	6031910	500845	
A12	6031913	500847	
A13	6031917	500853	
A14	6031918	500861	
A15	6031983	501369	

Alytaus miesto savivaldybės administracija

Rotušės a. 4 62504 Alytus

INFORMACIJA APIE PAVADINIMŲ GATVĖMS SUTEIKIMĄ AR KEITIMĄ

2024-10-24 Nr. T-318
(data)

Savivaldybės pavadinimas: Alytaus miesto

Savivaldybės tarybos sprendimo dėl pavadinimo
gatvei suteikimo ar keitimo Nr. ir priėmimo data: T-318, 2024 m. spalio 24 d.

Gyvenamosios vietovės pavadinimas: Alytaus m.

Gyvenamosios vietovės identifikavimo kodas: 10278


Suteiktas gatvės pavadinimas	Buvęs gatvės pavadinimas	Gatvės taškus, pažymėtų plane, Nr.	Pastabos apie gatvės prijungimą, buvusį priklausymą kitai gyvenamajai vietovei ir kita
Energetikų gatvė		A1-A15	

Dokumentą parengė: VYRIAUSIASIS SPECIALISTAS VILMA KALENDRAUSKAITĖ

Alytaus m. gatvių išdėstymo planas
M 1:1000

Alytaus miesto savivaldybės taryba
2022 m. gegužės 11 d. sprendimo Nr. T-344
35 priedas

T-344



Kartografinis pagrindas		Ortofoto	
Koordinatinių nustatymo būdas		Grafinis	
KOORDINACIŲ ŽINIARAŠTIS			
Nr. plane	X	Y	
A1	6028936	506318	
A2	6028932	506320	
A3	6028899	506350	
A4	6028873	506376	
A5	6028864	506388	
A6	6028854	506400	
A7	6028784	506496	

Alytaus miesto savivaldybės administracija

Rotušės a. 4 62504 Alytus

INFORMACIJA APIE PAVADINIMŲ GATVĖMS SUTEIKIMĄ AR KEITIMĄ

2022-10-27 Nr. T-312
(data)

Savivaldybės pavadinimas: **Alytaus miesto**

Savivaldybės tarybos sprendimo dėl pavadinimo
gatvei suteikimo ar keitimo Nr. ir priėmimo data: T-312, 2022 m. spalio 27 d.

Gyvenamosios vietovės pavadinimas: **Alytaus m.**

Gyvenamosios vietovės identifikavimo kodas: **10278**

Suteiktas gatvės pavadinimas	Buvęs gatvės pavadinimas	Gatvės taškų, pažymėtų plane, Nr.	Pastabos apie gatvės prijungimą, buvusį priklausymą kitai gyvenamajai vietai ir kita
Saulėgrąžų gatvė		A1-A7	

Dokumentą parengė: VYRIAUSIASIS SPECIALISTAS VILMA KALENDUSKAITĖ

Alytaus m. gatvių išdėstymo planas
M 1:1000

Alytaus miesto savivaldybės taryba
2022 m. spalio 24 d. sprendimo Nr. T-822
37 priedas



Kartografinis pagrindas		Ortofoto
Koordinatų nustatymo būdas		Grafinis
KOORDINACIJŲ ŽINIARAŠTIS		
Nr. plane	X	Y
A1	6028941	506422
A2	6028839	506503
A3	6028830	506511
A4	6028825	506521

Alytaus miesto savivaldybės administracija

Rotušės a. 4 62504 Alytus

INFORMACIJA APIE PAVADINIMŲ GATVĖMS SUTEIKIMĄ AR KEITIMĄ

2022-10-27 Nr. T-312
(data)

Savivaldybės pavadinimas: **Alytaus miesto**

Savivaldybės tarybos sprendimo dėl pavadinimo
gatvei suteikimo ar keitimo Nr. ir priėmimo data: T-312, 20 22 m. spalio 27 d.

Gyvenamosios vietovės pavadinimas: **Alytaus m.**

Gyvenamosios vietovės identifikavimo kodas: **10278**

Suteiktas gatvės pavadinimas	Buvęs gatvės pavadinimas	Gatvės taškų, pažymėtų plane, Nr.	Pastabos apie gatvės prijungimą, buvusį priklausymą kitai gyvenamajai vietai ir kita
Trumpoji gatvė		A1-A4	

Dokumentą parengė: VYRIAUSIASIS SPECIALISTAS VILMA KALENDAUSKAITĖ