



ARCHITEKTAI T T

MB „Architektai ir t.t.“
Rugių g. 10-2, LT-08430 Vilnius,
tel. +370 674 07077
el. p. architektai@taiptoliau.lt

Pritariu:

.....

Statinio projekto pavadinimas:	Kitos paskirties inžinerinio statinio, A. Matučio g. (sklypo kad. Nr.: 1101/0018:1993) Alytaus m., supaprastintas statybos projektas
Užsakovas:	Alytaus miesto savivaldybės administracija
Statybos rūšis:	Naujo statinio statyba
Statinio kategorija:	Nesudėtingasis, II kt.
Statinių naudojimo paskirtis:	Kitos paskirties inžinerinis statinys (12.)
Statybos vieta:	Alytaus m. sav., A. Matučio g., A. Matučio parkas
Stadija:	Projektiniai pasiūlymai
Projekto numeris:	ARTT 2305
Laida:	0
Projekto rengėjas	MB Architektai ir t.t.

Direktore

Elina Indriūnė

(parašas)

Projekto vadovas

Atestato Nr. A1183

Aida Mitkienė

(parašas)

Architektė

Atestato Nr. 38089

Kotryna Parvickaitė

(parašas)

Architektė


Diplomo Nr. BD 001138

Elina Indriūnė

(parašas)

Vilnius 2023 m.

Projektas ARTT2305				
Eil.Nr.		Pavadinimas	Pusl.	Pusl.Nr.
1	ARTT2305-00-PP.T	Antraštinis lapas	1	1
2	ARTT2305-00-PP.BSŽ	Bylos sudėties žiniaraštis	1	2
3	ARTT2305-00-PP.AR	Aiškinamasis raštas	10	3-12
4	ARTT2305-00-PP.BSR	Bendrieji statinio rodikliai	1	13
5		Alytaus miesto savivaldybės žemės sklypo kadastrinis nr. 1101/0018:1993 Rekreacinės infrastruktūros išdėstymo schema M 1 : 2000	1	14
6	ARTT2305-00-PP.B-01	Sklypo planas	3	15-17
7	ARTT2305-00-PP.B-02	Tako detalė	1	18
8	ARTT2305-00-PP	Vaizdinė medžiaga	2	19-20
9	2023.08.31	Projektinių pasiūlymų rengimo užduotis	2	21-22

0	2023	Viešinimui ir visuomenės informavimui		
Laida	Išleidimo data	Laidos statusas, keitimo priežastis (jei taikoma)		
		MB „Architektai ir t.t.“ Rugių g. 10-2 LT-08430 Vilnius tel. +370 674 07077 el.p. architektai@taiptoliau.lt		Statinio projekto pavadinimas Kitos paskirties inžinerinio statinio, Matučio g. (sklypo kad. Nr.: 1101/0018:1993) Alytaus m., supaprastintas statybos projektas..
Kval. Patv. Dok. Nr.	Pareigos	Vardas Pavardė	Parašas	Statinio numeris ir pavadinimas
A 1183	SPV, arch.	Aida Mitkienė		00 – Sklypo planas, inžineriniai statiniai
	Architektė	Kotryna Parvickaitė		Dokumento pavadinimas
	Architektė	Elina Indriūnė		Bylos sudėties žiniaraštis
LT	Statytojas	Alytaus miesto savivaldybės administracija		Dokumento žymuo
				ARTT2305-00-PP.BSŽ
				Lapas
				Lapų
				1
				1

AIŠKINAMASIS RAŠTAS

Objektas – Kitos paskirties inžinerinio statinio, A.Matučio g. (sklypo kad. Nr.: 1101/0018:1993) Alytaus m., supaprastintas statybos projektas.

Adresas – Alytaus m. sav., Alytaus m. sav. Teritorija; 1101/0018:1993 Alytaus m. k.v.

Statinio kategorija – nesudėtingasis II gr.

Projektavimo stadija – projektiniai pasiūlymai.

Užsakovas – Alytaus miesto savivaldybės administracija.

Projektuotojas – MB „Architektai ir t.t.“, Rugių g. 10-2 LT-08430 Vilnius.

Projekto vadovas – Aida Mitkienė, Atestato Nr. A1183.

Projekto rengimo pagrindas – projektavimo užduotis (techninė specifikacija), teisės aktai ir kiti privalomieji rengimo dokumentais, LR įstatymai bei galiojančios normos, taisyklės.

Projektinių pasiūlymų rengimo pagrindas: Alytaus miesto savivaldybės valstybinės reikšmės miškų (žemės sklypų kadastriniai nr. 1101/0018:1993; 1101/0019:531) vidinės miškotvarkos projekto keitimas 2022-2028 metams.

Projekto etapai: atsižvelgiant į statybos įstatymo 24 straipsnį, naujo nesudėtingojo statinio statybai projektavimo darbai vykdomi vienu etapu – parengiamas supaprastintas statybos projektas. Jo sudėtis ir detalumas turi atitikti STR 1.04.04:2017 „Statinio projektavimas, projekto ekspertizė“ nurodymus.

Statybos paskirtis: kitos paskirties.

Statinių kategorija: inžinerinis statinys.

Statybos darbų ir statinių naudojimo eiliškumas: projektavimo bei įrengimo etapai nėra išskiriami.

Eil. Nr	Projektuojamo statinio pavadinimas	Statinio paskirtis	Statybos rūšis	Kategorija
1.	Takas	Kitos paskirties inžinerinis statinys	Naujo statinio statyba STR 1.01.08:2002 8 p.	Nesudėtingasis II gr. STR 1.01.03:2017 3 lentelė 4.1 p.

Atlikti tyrinėjimai ir tyrimai.

Teritorijoje atlikti topografiniai tyrinėjimai (2023 m. MB „Geodeziniai sprendimai“ TIIS1-20230727-0522), atlikti žvalgomieji floros ir faunos tyrinėjimai vietoje ir vizualinė fotodokumentacija.

Pažintiniai duomenys apie sklypą


Pagrindinė tikslinė žemės naudojimo paskirtis – miškų ūkio.

Žemės sklypo naudojimo būdas – rekreacinių miškų sklypai.

Adresas – Alytaus m. sav., Alytaus m. sav. Teritorija.

Kadastrinis Nr. – 1101/0018:1993 Alytaus m. k.v.

Patekimas į sklypą – pagrindinis iš J. Basanavičiaus, A. Matučio gatvių. Taip pat patekimas galimas iš visų sklypo pusių.

0	2023	Viešinimui ir visuomenės informavimui		
Laida	Išleidimo data	Laidos statusas, keitimo priežastis (jei taikoma)		
		MB „Architektai ir t.t.“ Rugių g. 10-2 LT-08430 Vilnius tel. +370 674 07077 el.p. architektai@taiptoliau.lt	Statinio projekto pavadinimas Kitos paskirties inžinerinio statinio, Matučio g. (sklypo kad. Nr.: 1101/0018:1993) Alytaus m., supaprastintas statybos projektas.	
Kval. Patv. Dok. Nr.	Pareigos	Vardas Pavardė	Parašas	Statinio numeris ir pavadinimas 00 – Sklypo planas, inžineriniai statiniai
A 1183	SPV, arch.	Aida Mitkienė		Dokumento pavadinimas
	Architektė	Kotryna Parvickaitė		Aiškinamasis raštas
	Architektė	Elina Indriūnė		
LT	Statytojas	Alytaus miesto savivaldybės administracija		Dokumento žymuo
				ARTT2305-00-PP.AR
				Lapas
				Lapų
				1
				10

Sklypo savininkai – LIETUVOS RESPUBLIKA a.k. 111105555. Sudaryta panaudos sutartis su Alytaus rajono savivaldybe a.k 111102979

Žemės sklypo plotas – 5,8086 ha.

Specialios žemės ir miško naudojimo sąlygos.

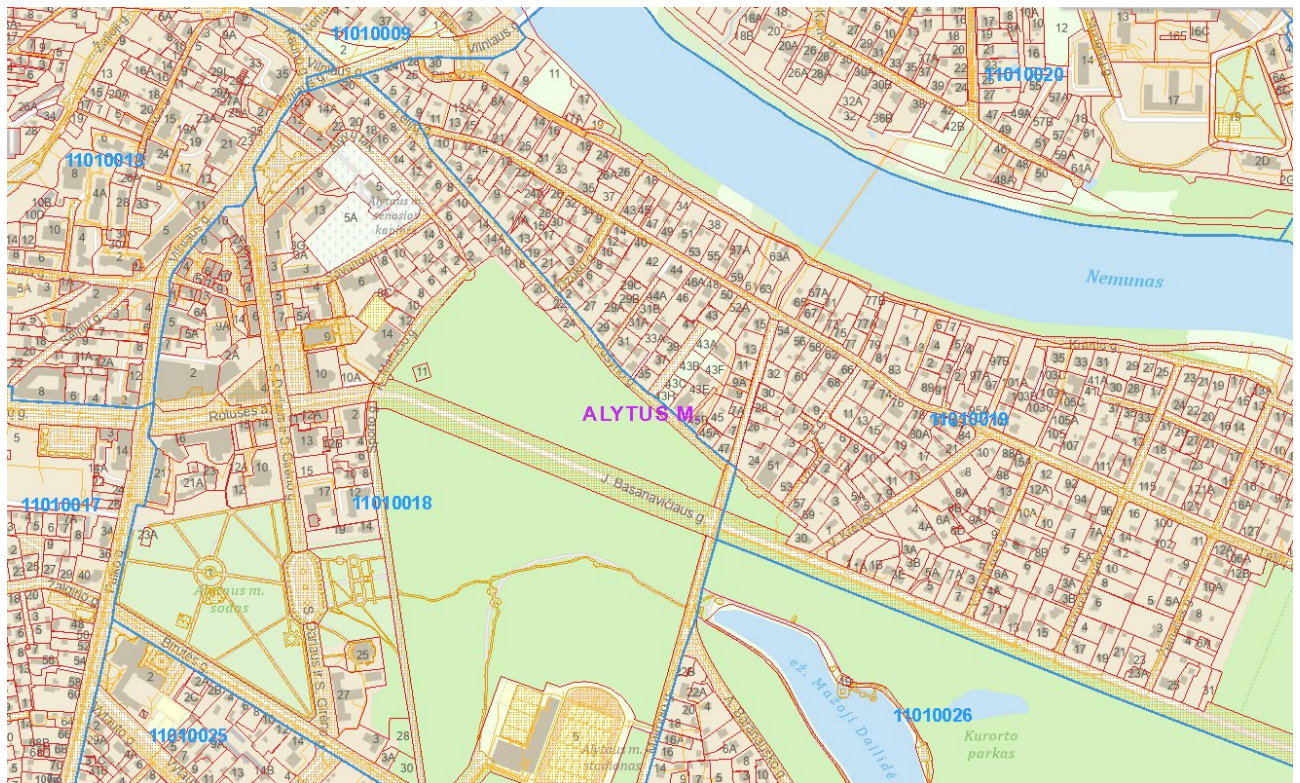
Skirstomųjų dujotiekių apsaugos zonos (III skyrius, šeštasis skirsnis); Žemės sklypo plotas, patenkantis į Teritoriją:3 kv. m

Skirstomųjų dujotiekių apsaugos zonos (III skyrius, šeštasis skirsnis); Žemės sklypo plotas, patenkantis į Teritoriją:595 kv. m.

Skirstomųjų dujotiekių apsaugos zonos (III skyrius, šeštasis skirsnis); Žemės sklypo plotas, patenkantis į Teritoriją:492 kv. m.

Elektroninių ryšių tinklų elektroninių ryšių infrastruktūros apsaugos zonos (III skyrius, vienuoliktasis skirsnis); Žemės sklypo plotas, patenkantis į Teritoriją:1 kv. m.

Elektros tinklų apsaugos zonos (III skyrius, ketvirtasis skirsnis); Žemės sklypo plotas, patenkantis į Teritoriją:38 kv. m.



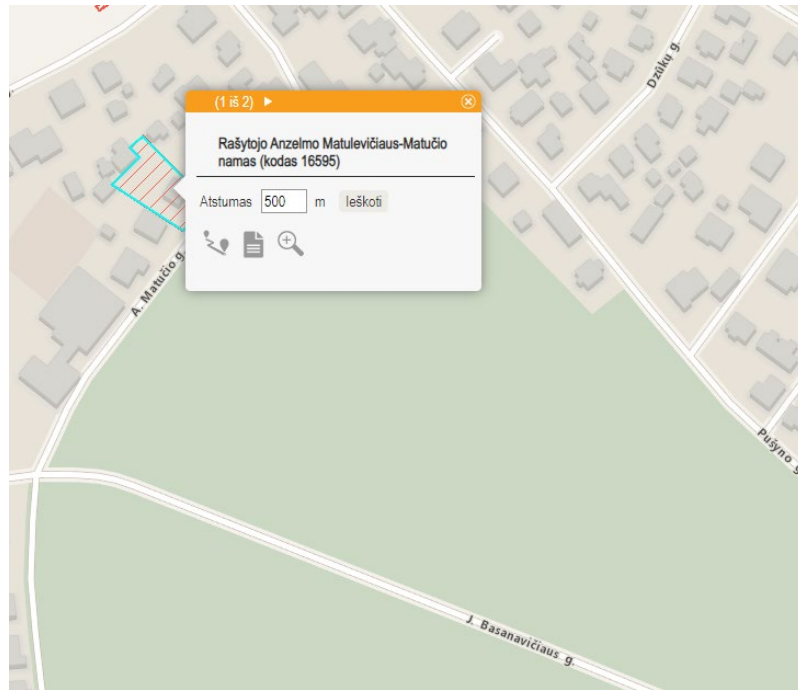
Situacija pagal “Geoportal” portalo duomenis

Esama situacija

Matučio parkas yra Alytaus mieste, tarp J. Basanavičiaus, A. Matučio, Maironio ir Pušyno gatvių, šalia A. Matučio memorialinio muziejaus. Šalia yra pagrindinių miesto traukos objektų: Alytaus miesto savivaldybė, teatras, rotušė, sporto centras, centrinė aikštė, kino teatras. Netoliese, šiaurinėje pusėje teka Nemunas, yra Dainų slėnis.


Rašytojo Anzelmo Matulevičiaus-Matučio namas, A. Matučio g. 8, Alytuje yra įtrauktas į Kultūros paveldo registrą. UK-16595. Objekto reikšmingumo lygmuo: nacionalinis. Teritorija – 940 kv.m. Vertybė pagal sandarą: pavienis objektas.

	LAPAS	LAPŲ	LAIDA
ARTT2305-00-PP.AR	2	10	0



Žemėlapis iš kpd.lt ištrauka

Parke yra savaiminiai pasivaikščiojimo takai bei poeto kūrybą iliustruojančios skulptūros.



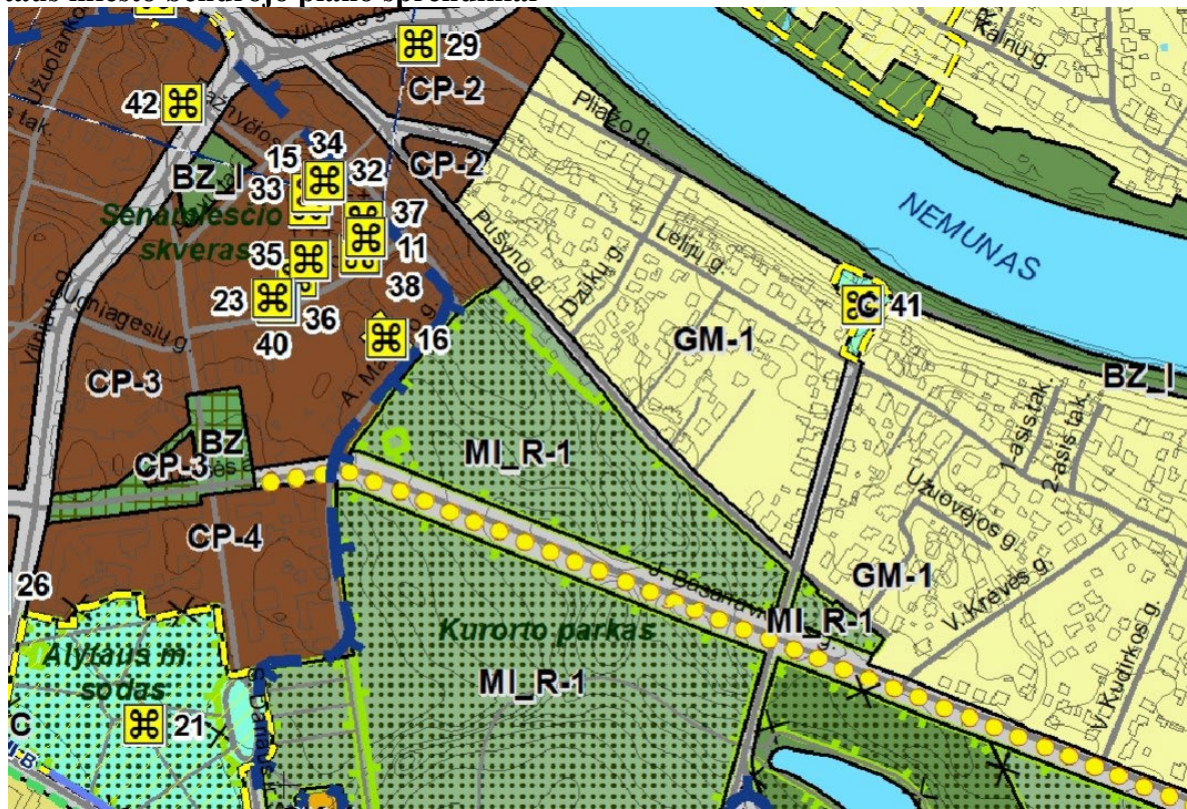
Esamas želdynas

Projektuojamoje teritorijoje pažeistų nuo ligų ir kenkėjų medynų nenustatyta. Vyrauja savaiminės pušys su retais šėivamedžių krūmynais.


Šiuo metu ši miško teritorija intensyviai naudojama gyventojų rekreaciniams poreikiams, aktyviai fizinei veiklai. Skatinant šias veiklas būtina papildoma rekreacinė infrastruktūra.

ARTT2305-00-PP.AR	LAPAS	LAPŲ	LAI DA
	3	10	0

Alytaus miesto bendrojo plano sprendiniai



SUTARTINIAI ŽYMĖJIMAI



Igyvendinti projektinius pasiūlymus nereikės keisti žemės sklypo naudojimo būdo.

Projektiniai pasiūlymai atitinka savivaldybės lygmens bendrojo plano sprendinius.

Igyvendinant projektinius pasiūlymus nereikės keisti galiojančio vietovės lygmens teritorijų planavimo dokumento sprendinių.

Trumpas sprendinių aprašymas

Remiantis vidinės miškotvarkos projekto keitimu, sklype kad. Nr. 1101/0018:1993, turi būti suprojektuota rekreacinė infrastruktūra pritaikyta parko lankytojų poreikiams, todėl numatoma sukurti aplinką renginiams įrengiant „amfiteatrą“, nutiesti natūralaus grunto taką vietoje savaiminių takų iki jo bei sujungti su projektuojamu refleksoterapiniu basų kojų taku. Keliaujant naujos dangos taku patenkama prie numatomų muzikinių instrumentų, neįgaliesiems pritaikytų supynių.

Natūralaus grunto takai įrengiami esamų savaiminių takų vietose. Naujos trasos nėra numatomos. Grunto tako pradžia – šiaurės vakarų kampe, ties A. Matučio gatve. Takai numatomi iš

ARTT2305-00-PP.AR	LAPAS	LAPŲ	LAIDA
	4	10	0

skaldos atsijų dangos su organiniu rišikliu iš gysločio sėklų luobelijų. Kraštuose numatomas sutankintos skaldos bortelis. Tako plotis – 2.5 m.

Reflesoterapinis takas. Analogas:

Skirtingos tekstūros aprėminamos mediniais elementais – formuojami 3 m ilgio moduliai, kuriuose įrengiamos organinės ir mineralinės kilmės medžiagos (granito pilka skalda (frakcija 8/11), paprastosios pušies konkorėžiai, medžio mulčias iš pušies žievės (frakcija 4/10), lauko rieduliai (frakcija 4-5 cm), smėlis (frakcija 0/2) ir pan.) Dalis modulių paruošiami, įrengiami, tačiau paliekami užpildyti bendruomenei.

Tiek grunto takas, tiek refleksoterapiniai takai įrengiami supaparastintos konstrukcijos atsižvelgiant į tai, kad teritorijoje gausu medžių, kurių šaknys susimezgosios visu plotu. Nuimant augalinį sluoksnį takų trasoje būtina nepažeisti medžių šaknų, skaldos sutankinimas grunto take minimalus, kad jos nepradėtų dusti.



Ties reflesoterapinio tako pradžia funkcionalu įrengti suoliuką, skirta prisėsti, nusiauti batus:
Medžiagos: Cinkuotas ir dažytas plienas + dažytas aliuminis +WPC Plus. (medžio polimero kompozitas). Matmenys: 1865x645 mm, H 810 mm, h 434 mm (47kg). Tvirtinimas: ankeruojamas.



	LAPAS	LAPŲ	LAIDA
ARTT2305-00-PP.AR	5	10	0

Numatomi muzikiniai įrenginiai. Sugrupuojami trejose aikštelėse:

I-a muzikinių įrenginių aikštelė



Pirmoje zonoje numatoma:
-Cattailsvarpai (A minoras);
-LibertyBells (C-dur);
-Cyclone (lietaus gasai).

Antra muzikinių įrenginių aikštelė



Antroje zonoje numatoma:
-Bongos;
-Harmony Bells Major Bunch;
-Cavatina (C-dur) ir lietuvių
liaudiens dainų natų knyga.

Trečia muzikinių įrenginių aikštelė

	LAPAS	LAPŲ	LAIDA
ARTT2305-00-PP.AR	6	10	0



Trečioje zonoje numatoma:
 -Talk Tubes;
 -Rainbow Chimes (C-dur);
 -Harmoy Flowers Major Posy;
 -Cattails (C major).

Numatomos universalios dizaino nuostatos atitinkančios supynės:



Šios supynės yra skirtos, autizmo spektrą turintiems vaikams, laisvai išreikšti būdingą elgseną, t.y. siūbavimą. Nauda: jutimai: erdvinis suvokimas, lytėjimas; ugdomi socialiniai/emociniai įgūdžiai: bendradarbiavimas, šių įgūdžių ugdymas, vaizduotės žadinimas. Vestibuliarinio aparato, vidinės ausies stimuliavimas, pusiausvyros, koordinacijos, apatinės ir viršutinės kūno dalies stiprinimas.

Danga ties muzikiniais įrenginiais – esama miško paklotė, veja. Po sūpynių įrenginiu ir sūpynių saugos zonoje, numatoma įrengti žaidimų aikštelių dangų reikalavimus atitinkantį vejos korį.

Renginių erdvė – amfiteatras.

Numatomas amfiteatro įrenginio, iš atskirų segmentų surinkimas esamoje atviroje aikštelėje. Amfiteatras segmentuojamas, jo atskiri elementai pagaminami gamykloje ir pastatomi aikštelėje. Numatoma vieta pasirodymams, sėdimos vietos.

Alytaus miesto centre, pušyno apsuptame Anzelmo Matučio parke galima rasti nemažai rašytojo kūrinų herojų, kurių atvaizdus tarptautinių skulptūrų simpoziumų metu iš medžio išdrožė įvairių šalių menininkai. Eilėraščių veikėjų medinės skulptūros išsibarsčiusios tarp tankių pušų kamienų. Parko viduje susiformavęs saulėtas plotas - miško proskyną .

ARTT2305-00-PP.AR	LAPAS	LAPŲ	LAIDA
	7	10	0

Čia siūloma įrengti amfiteatrą, kurio banguoti elementai – arkos – sukuria iš dalies uždara ratą. Nuo senų laikų ratas simbolizavo saugią, atribotą erdvę. Tai magišką erdvę, kurioje kasdienės mintys ir rūpesčius lieka už rato ribų, apsaugančio nuo trukdžių, leidžiančio panirti į procesą.

Uždaros formos žiedas asocijuojasi su visumos koncentracija jo viduje, todėl tokio plano struktūra tiek metaforiškai, tiek fiziškai atliepia amfiteatro atsiradimą šioje vietoje – tarsi susiejant miško chaosą į vienį – sukuria aiškiai apribotą erdvę susitikimams, edukacijoms ir kuriamiems renginiams.

Apsauginis ratas brėžiamas ritualo pradžioje (ar prieš atliekant bet kokius burtus; ruošiant arbatas/vaistus iš žolelių dažnai nebūtina), kai jau esame nusiteikę burti/išgyventi kitą magišką patirtį ir pasakome sau, kad pradedame procesą.

Amfiteatro formą įkvėpė Ragdail Ribbon – 1912 m. sukurta architekto Howard Van Doren Shaw sodo teatras. Per daugelį metų pasaulyje sukurta nemažai analogų bei įvairių interpretacijų: ratu banguojanti juosta pritaikoma renginiams, sporto ar žaidimų aikštelėms, rekreacinėms zonoms, baldams.



Ragdail ribbon sodo teatras



Baldas



Rekreacinė zona



Žaidimų aikštelė



Sporto įrenginiai

ARTT2305-00-PP.AR	LAPAS	LAPŲ	LAIDA
	8	10	0

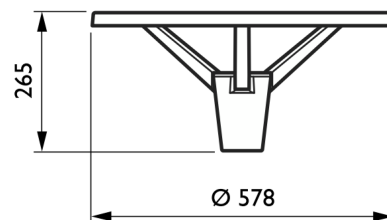
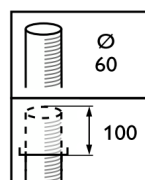
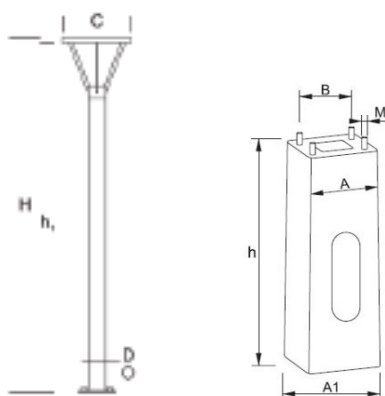
Amfiteatras, projektuojamas A. Matučio skvere, leidžia jose sėdėti, gulėti, stebėti ir išgyventi veiklas šioje erdvėje. Arkos segmentuojamos į tris savarankiškus elementus prisitaikančius prie reljefo bei suteikiančius aiškų judėjimo suvokimą: šiaurinėje pusėje tarp dviejų segmentų numatomas patekimas į šią erdvę; tiesiai priešais – vieta pasirodymams. Arkos kyla ir leidžiasi atskleidžiamos skulptūromis atvaizduotus A. Matučio eilėraščių veikėjus, tarsi įsileisdamos giria.

Šviestuvai ir vaizdo stebėjimas

Prie naujai projektuojamo tako numatomi apšvietimo tinklai su šviestuvais, kurie pajungiami nuo miesto apšvietimo tinklų (Sporto gatvėje). Numatoma kad amfiteatro arkos bus apšviestos LED juostomis, šalia numatoma vieta, kur ringinių metu bus galima prijungti įrangą (tik tuo paros metu, kai elektros energija yra tiekiamą į apšvietimo tinklus). Per ringinius rekomenduojama pasitelkti mobilius generatorius, kurie pasižymi tyliu darbo režimu.

Ant šviestuvų atramų bus įrengtos vaizdo kameros - 4vnt., jas prijungiant prie miesto vaizdo stebėjimo sistemos.

Modernūs, universalios formos šviestuvai, pagaminti iš aliuminio. Cilindrinė 3 metrų atrama, tvirtinama prie betoninio FBK 90/18 M14 pamato. LED šaltinis tvirtinamas viršutinėje žibinto dalyje.



Aplinkos pritaikymas žmonių su negalia reikmėms

Pagal STR 2.03.01:2019 „Statinių prieinamumas“ pėsčiųjų takai turi būti suprojektuoti taip, kad žmonės su negalia (ŽN) galėtų jais laisvai ir saugiai judėti. Pėsčiųjų tako plotis turi būti ne mažesnis kaip 1 200 mm. Pėsčiųjų tako išilginis nuolydis turi būti ne didesnis kaip 1:20 (5 %). Skersinis pėsčiųjų tako nuolydis turi būti ne didesnis kaip 1:30 (3,3%). Pėsčiųjų takų, esančių pritaikytoje judėjimo trasoje, lygių skirtumai ir nelygumai neturi būti didesni kaip 20 mm. ŽN judėjimo trasų paviršiai turi būti lygūs, kieti, pakankamai šiurkštūs, neslidūs, neklampūs, iš nebirių (ne smėlio, ne žvyro) ir saikingai rievėtų medžiagų.

ARTT2305-00-PP.AR	LAPAS	LAPŲ	LAIDA
	9	10	0

Numatomo tako sprendiniai ir jo danga atitinka minėtas nuostatas – skaldos mišinys sutankintas, todėl gaunamas pakankamai lygus, tačiau neslidus paviršius. Reljefo keitimas nėra numatomas – įrengiant taką, suformuojamas jo skersinis nuolydis, kad neužsistovėtų paviršinės nuotekos. Išilginis nuolydis mažesnis nei 5 %.

Įrengiami muzikiniai ir supynių įrenginiai skirti lavinti jutimams bei motorikai – jų naudojimas intuityvus.

Šalia refleksoterapinio tako numatomas turėklas, skirtas prisilaikyti žengiant neįprasta danga.



Turėklo analogas

	LAPAS	LAPŲ	LAIDA
ARTT2305-00-PP.AR	10	10	0

BENDRIEJI STATINIŲ RODIKLIAI

Pavadinimas	Mato vienetas	Kiekis	Pastabos
I SKYRIUS SKLYPAS			
1.1. sklypo plotas	m ²	58086	
1.2. sklypo užstatymo intensyvumas	%	nėra	
1.3. sklypo užstatymo tankis	%	nėra	
V SKYRIUS KITI STATINIAI			
5.1. Takas	m ²	608	<i>Nesudėtingieji II gr.</i>

Statinio projekto vadovas Aida Mitkienė, A1183,

(vardas, pavardė, kvalifikacijos atestato arba pažymos Nr., data, parašas)



















503400,000000

503700,000000

ALYTAUS MIESTO SAVIVALDYBĖ
ŽEMĖS SKLYPO KADASTRINIS NR. 1101/0018:1993
REKREACINĖS INFRASTRUKTŪROS IŠDĖSTYMO SCHEMA

M 1 : 2000

**SUTARTINIAI ŽENKLAI**

-  Žemės sklypo ribos
 -  Miško žemė
 -  Vietinės reikšmės keliai su danga
 -  Gatvės
 -  Keliai be dangos 3 - 6 m pločio
 -  Upeliai, kanalai, drenažo grioviai 1 - 2 m pločio
 -  Taksacinių miško sklypų ribos
 -  Intarpai (taksacinių miško sklypų)
 -  Takai
- Esama rekreacinė infrastruktūra**
-  Informacinis stendas
 -  Medinė skulptūra
 -  Suolas
- Projektuojama rekreacinė infrastruktūra**
-  "Amfiteatro" tipo įrenginys
 -  Supynės
 -  Aikštelė muzikinei edukacijai (muzikos instrumentui)
 -  Aikštelė skulptūroms
 -  Takas pritaikytas neįgaliesiems
 -  Edukacinis (Kneipo) takas

725

4

12

5

106

6

6

7

26

8

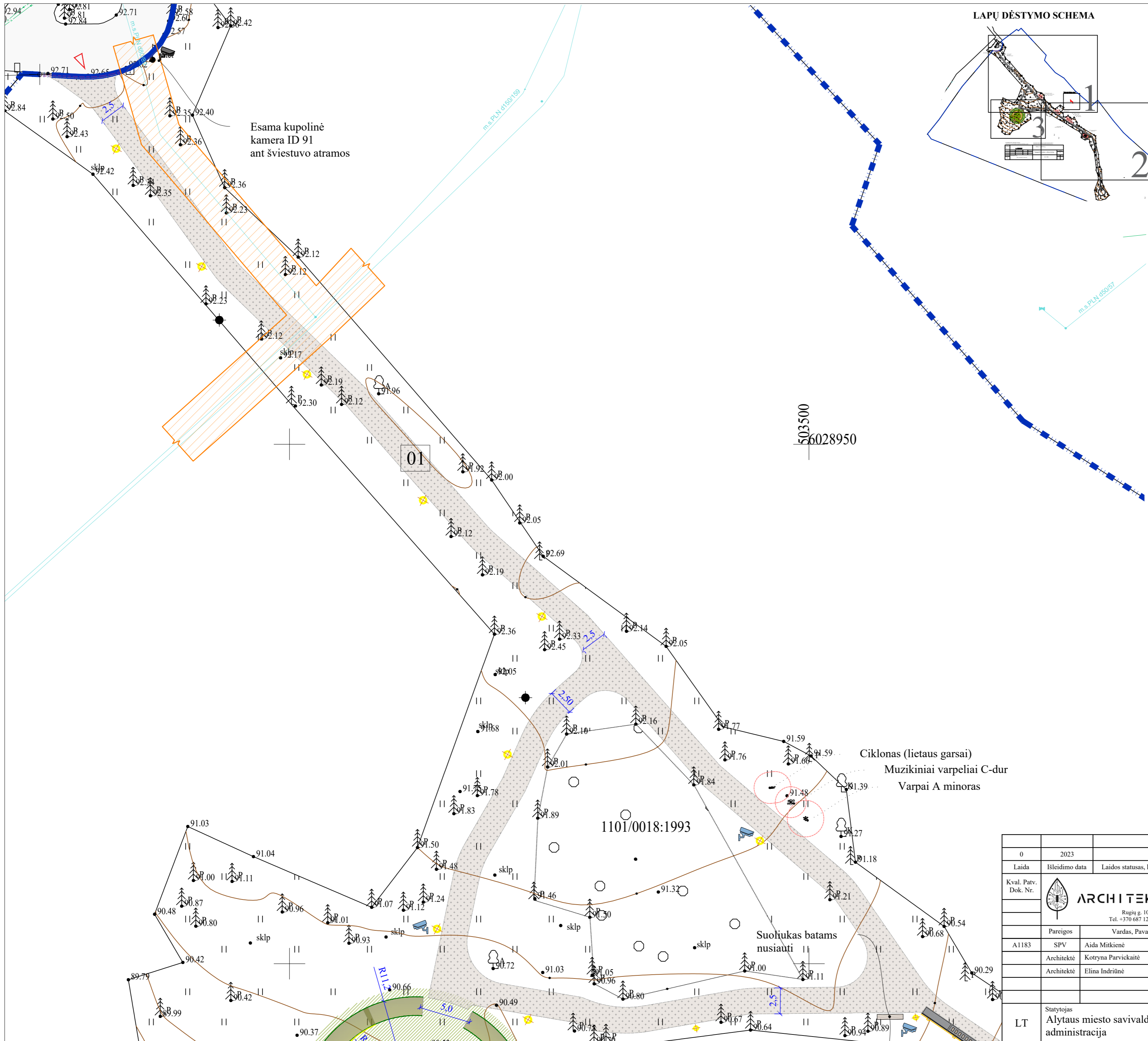
1 107

503400,000000

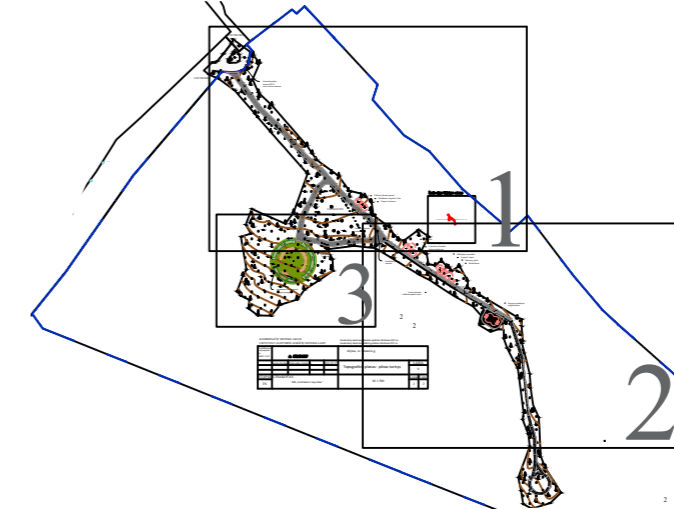
503700,000000

602880,000000

602880,000000



LAPŲ DĖSTYMO SCHEMA



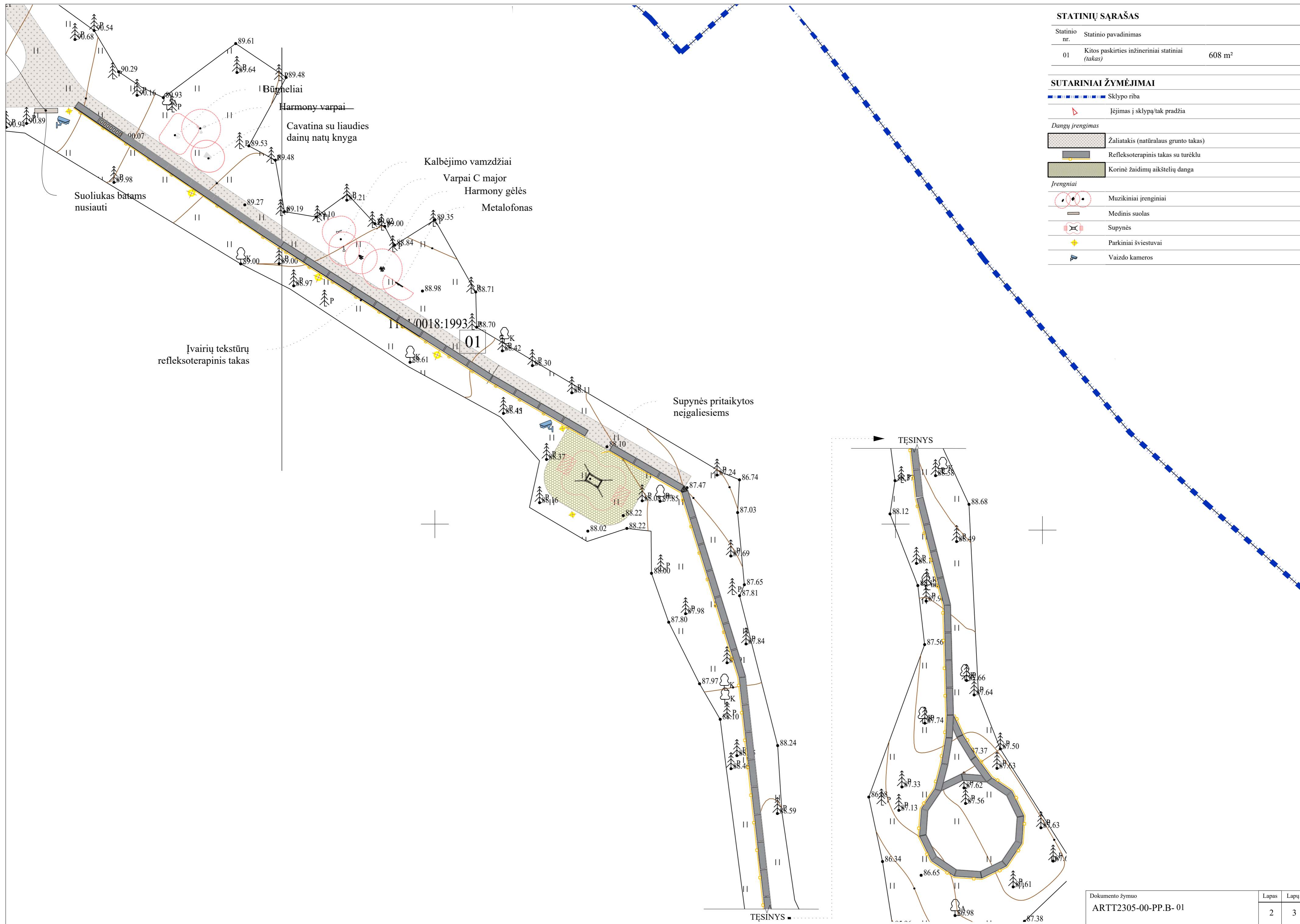
STATINIŲ SĄRAŠAS

Statinio nr.	Statinio pavadinimas	Plotas
01	Kitos paskirties inžineriniai statiniai (takas)	608 m ²

SUTARINIAI ŽYMĖJIMAI

- Sklypo riba
- Įėjimas į sklypą/tako pradžia
- Požemio dujotiekio SAZ
- Dangų įrengimas**
- Žaliatakis (natūralaus grunto takas)
- Refleksoterapinis takas su turėklu
- Korinė žaidimų aikštelių danga
- Įrenginiai**
- Muzikiniai įrenginiai
- Medinis suolas
- Supynės
- Parkiniai šviestuvai
- Vaizdo kameros

0	2023		
Laida	Isleidimo data	Laidos statusas, keitimo priežastis (jei taikoma)	
Kval. Patv. Dok. Nr.			Statinio projekto pavadinimas
	Rugių g. 10-2, LT-08430 Vilnius. Tel. +370 687 12331, el.p. info@taiptoliau.lt		Kitos paskirties inžinerinio statinio, Alytaus m. sav., A. Matučio g., A. Matučio parke statybos projektas
A1183	Pareigos	Vardas, Pavardė	Parašas
	SPV	Aida Mitkienė	
	Architektė	Kotryna Parvickaitė	
	Architektė	Elina Indriūnė	
	Statinio numeris ir pavadinimas		01- kitos paskirties inžinerinis statinys
	Dokumento pavadinimas		Sklypo planas
		Mastelis	Laida
		M 1:250	0
		Lapas	Lapų
		1	3
LT	Statytojas	Alytaus miesto savivaldybės administracija	
	Dokumento žymuo		ARTT2305-00-PP.B-01



STATINIŲ SĄRAŠAS

Statinio nr.	Statinio pavadinimas	
01	Kitos paskirties inžineriniai statiniai (takas)	608 m ²

SUTARINIAI ŽYMĖJIMAI

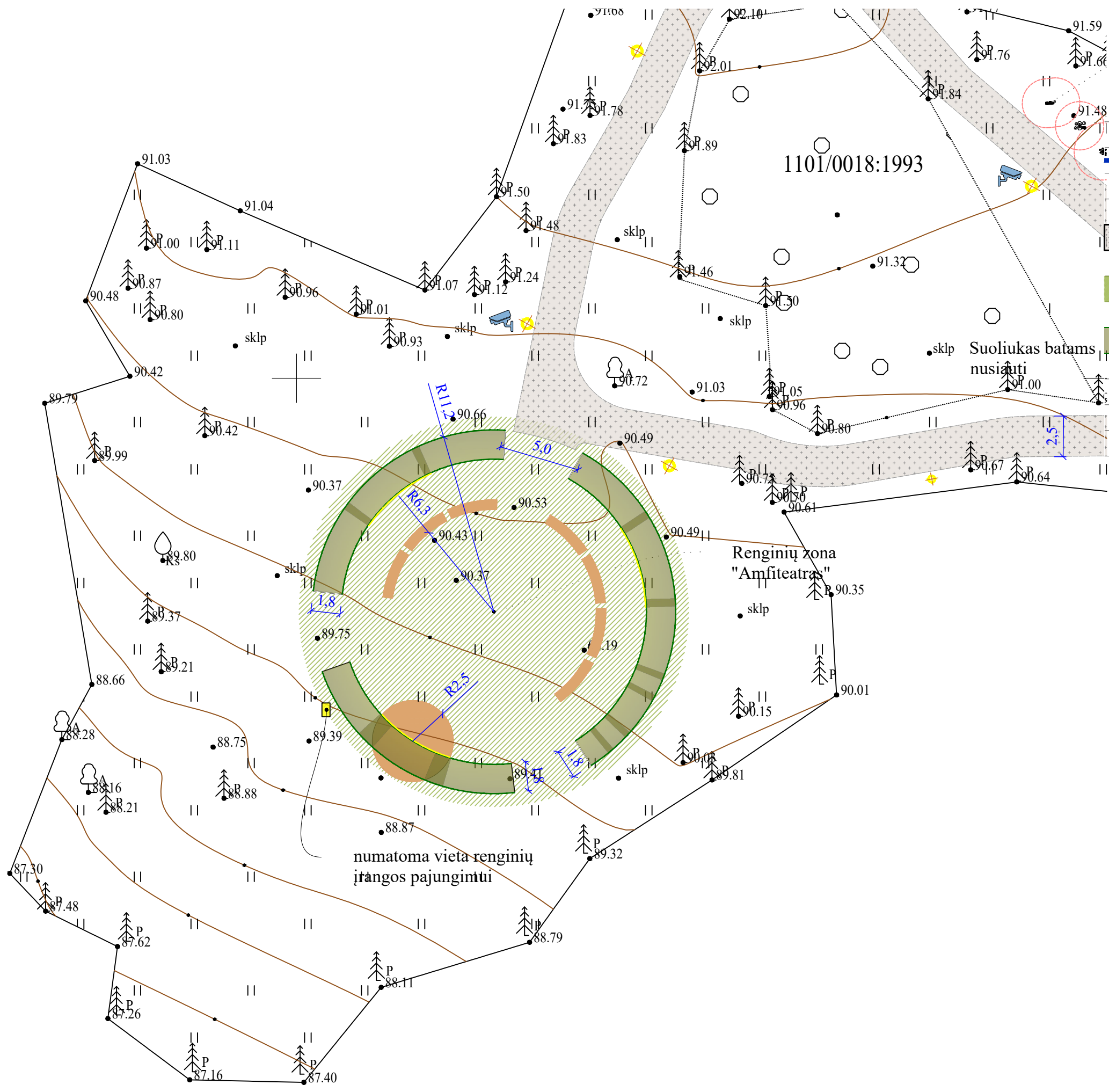
	Sklypo riba
	Įėjimas į sklypą/tak pradžia
<i>Dangų įrengimas</i>	
	Žaliatakis (natūralaus grunto takas)
	Refleksoterapinis takas su turėklu
	Korinė žaidimų aikštelių danga
<i>Įrenginiai</i>	
	Muzikiniai įrenginiai
	Medinis suolas
	Supynės
	Parkiniai šviestuvai
	Vaizdo kameros

STATINIŲ SĄRAŠAS

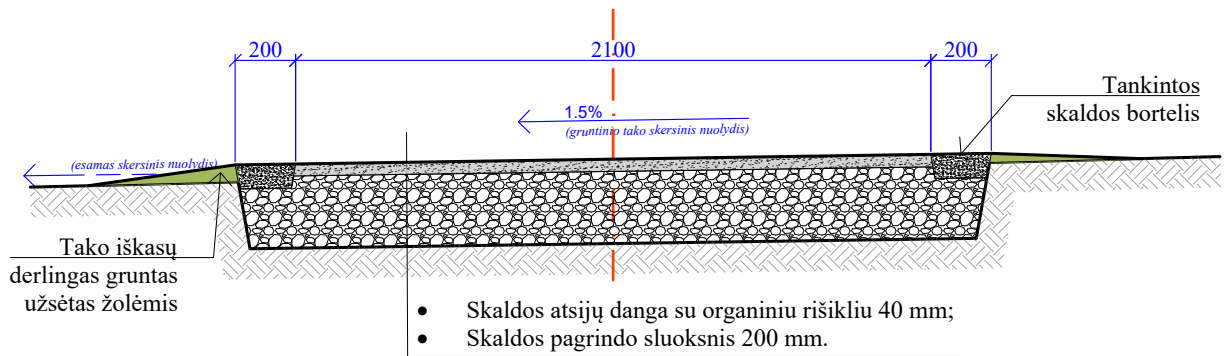
Statinio nr.	Statinio pavadinimas	
01	Kitos paskirties inžineriniai statiniai (takas)	608 m ²


SUTARINIAI ŽYMĖJIMAI

	Sklypo riba
	Iėjimas į sklypą/tak pradžia
Dangų įrengimas	
	Žaliatakis (natūralaus grunto takas)
	Refleksoterapinis takas su turėklų
	Skaldažolė
Įrenginiai	
	Želdintos arkų juostos su LED juostomis
	Sulai
	Pasirodymų vieta
	Parkiniai šviestuvai 4m
	Vaizdo kameros



Natūralaus grunto tako dangos konstrukcijos detalė (M 1:20)



0	2023	Laidos statusas, keitimo priežastis (jei taikoma)				
Laida	Išleidimo data	Laidos statusas, keitimo priežastis (jei taikoma)				
Kval. Patv. Dok. Nr.	 ARCHITEKTAI T T Rugių g. 10-2, LT-08430 Vilnius, Tel. +370 687 12331, el.p. info@taiptoliau.lt			Statinio projekto pavadinimas		
				Kitos paskirties inžinerinio statinio, Alytaus m. sav., A. Matučio g., A. Matučio parke statybos projektas		
	Pareigos	Vardas, Pavardė	Parašas	Statinio numeris ir pavadinimas		
A1183	SPV	Aida Mitkienė		01- kitos paskirties inžinerinis statinys		
	Architektė	Kotryna Parvickaitė				
	Architektė	Elina Indriūnė				
				Dokumento pavadinimas	Mastelis	Laida
				Tako detalė	M 1:250	0
LT	Statytojas	Alytaus miesto savivaldybės administracija		Dokumento žymuo	Lapas	Lapų
				ARTT2305-00-PP.B-02	1	1



ARTT2305-00-PP	LAPAS	LAPU	LAIDA
	1	2	0




ARTT2305-00-PP	LAPAS	LAPU	LADA
	2	2	0

ALYTAUS MIESTO SAVIVALDYBĖS ADMINISTRACIJA

Alytaus miesto savivaldybės
vyriausiasis architektas

Arūnas Grigaitis

PRITARIU



(parašas)

2023 m. 08.31 d.

PROJEKTINIŲ PASIŪLYMŲ RENGIMO UŽDUOTIS

2023 rugpjūčio 21 d.

Alytus

Informacija apie planuojamus statyti statinius:		
1.	Statinio pavadinimas	Kitos paskirties inžinerinio statinio, Matučio g. (sklypo kad. Nr.: 1101/0018:1993) Alytaus m., supaprastintas statybos projektas
2.	Statybos rūšis	Nauja satyba
3.	Statinio kategorija	Nesudėtingasis II gr.
4.	Statinių tipas	Takas
5.	Statinio naudojimo paskirtis	Kitos paskirties inžinerinis statinys
Žemės sklypo techniniai ir paskirties rodikliai:		
6.	Adresas	Alytaus m. sav., Alytaus m. sav. Teritorija; 1101/0018:1993 Alytaus m. k.v.
7.	Žemės sklypo kadastro Nr.	1101/0018:1993 Alytaus m. k.v.
8.	Pagrindinė naudojimo paskirtis	Miškų ūkio
9.	Naudojimo būdas	Rekreacinių miškų sklypai.
10.	Nuosavybės teisė	LIETUVOS RESPUBLIKA a.k. 111105555. Sudaryta panaudos sutartis su Alytaus rajono savivaldybe a.k. 111102979
11.	Žemės sklypo plotas, ha	5.8086ha
Projektuojamų statinių techniniai ir paskirties rodikliai, statinių aprašymas:		
12.	Projektuojamo statinio medžiagos	Natūralaus grunto takas
13.	Projektuojamo statinio plotas, m ²	608
Projektinių pasiūlymų paskirtis:		
14.	Išreikšti Statytojo sumanyto projektuoti statinio pagrindinių sprendinių idėją.	
15.	Informuoti visuomenę apie statinio, kuriam Teritorijų planavimo įstatymo 20 straipsnyje nustatytais atvejais neparengti teritorijų planavimo dokumentai ir statyba konkrečiame sklype leidžiama, numatomą projektavimą.	
Statytojo pateikiami dokumentai ir kiti duomenys:		
16.	Žemės sklypo planas	
17.	Nekilnojamojo turto registro centrinio duomenų banko išrašas (žemės sklypo nuosavybę patvirtinantys dokumentai)	
18.	Ištrauka iš miškotvarkos projekto	
Projektinių pasiūlymų sudėtis:		
19.	1. Aiškinamasis raštas	
20.	2. Grafinė dalis	
21.	2.1. Sklypo planas	

