

STATYTOJAS: **ALYTAUS MIESTO SAVIVALDYBĖ**

PROJEKTUOTOJAS: **UAB „PATVANKA“**

PROJEKTO  
PAVADINIMAS: **AUDROS GATVĖS ALYTAUS M. KAPITALINIO  
REMONTO IR PAVIRŠINIŲ NUOTEKŲ TINKLŲ  
STATYBOS PROJEKTAS**

STATINIO PROJEKTO  
NUMERIS: **2316**

PROJEKTO  
RENGIMO ETAPAS: **PROJEKTINIAI PASIŪLYMAI**

STATINIO STATYBOS RŪŠIS: **KAPITALINIS REMONTAS**




STATINIO KATEGORIJA: **NEYPATINGASIS STATINYS**

PROJEKTO DALIS: **NUOTEKŲ ŠALINIMO**

BYLOS ŽYMUO: **NS - 03**

BYLOS LAIDOS ŽYMUO: **0**

BYLOS IŠLEIDIMO  
DATA: **2023**

Kvalifikaciją patvirtinančio dokumento Nr.	Pareigos	Vardas, pavardė	Parašas
	Direktorius	Kęstutis Amolevičius	
1594	Projekto vadovas	Kęstutis Amolevičius	
3739	Projekto dalies vadovė	Irena Nėniūtė	

## AIŠKINAMASIS RAŠTAS

Projektiniai pasiūlymai paruošti vadovaujantis norminiais dokumentais :

- 1) LR Statybos įstatymas.
- 2) STR 1.04.04:2017 Statinio projektavimas, projekto ekspertizė.
- 3) STR 1.05.01:2017 Statybą leidžiantys dokumentai. Statybos užbaigimas. Statybos sustabdymas. Savavališkos statybos padarinių šalinimas. Statybos pagal neteisėtai išduotą statybą leidžiantį dokumentą padarinių šalinimas
- 4) STR 1.06.01:2016 Statybos darbai. Statinio statybos priežiūra
- 5) STR 2.06.04:2014 „Gatvės ir vietinės reikšmės keliai. bendrieji reikalavimai
- 6) STR 2.07.01:2003 Vandentiekis ir nuotekų šalintuvas. Pastato inžinerinės sistemos. Lauko inžineriniai tinklai
- 7) 2023-02-15 UAB „Dzūkijos vandenys“ išduotomis projektavimo sąlygomis Nr. TS-19-30

### Esama padėtis

Alytaus m. Audros gatvėje numatomas gatvės kapitalinis remontas. Šiuo metu, šioje gatvės atkarpoje paviršinių nuotekų tinklų nėra. Sankryžose su Draugystės g., Vieversių g. ir Jiezo g. yra įrengti lietaus surinkimo šulinėliai.

Numatomo kelio danga – asfaltbetonis, su bortais vietoje gatvės pusėje.

### Projektiniai sprendiniai


Dalyje Audros gatvės, tarp Draugystės g. ir Medžiotojų g., numatomi projektuoti paviršinių nuotekų tinklai (schema pridedama).

Paviršinių nuotekų tinklai D200-250mm numatomi važiuojamoje dalyje. Paviršinio vandens surinkimui nuo gatvės projektuojami bortiniai lietaus surinkimo šulinėliai. Surinktos paviršinės nuotekos nuvedamos į sankryžoje su Draugystės g. esamą paviršinių nuotekų šulinį eKL-2.

Bendras Audros g. projektuojamų tinklų ilgis :

-D200mm – 72,0m

-D250mm – 67,0m.

0	2023	Statybos leidimui, konkursui ir statybai			
Laida	Išleidimo data	Laidos statusas. Keitimo priežastis (jei taikoma)			
Kval. patv. dok.Nr	UAB "PATVANKA"		Statinio projekto pavadinimas: AUDROS GATVĖS ALYTAUS M. KAPITALINIO REMONTO IR PAVIRŠINIŲ NUOTEKŲ TINKLŲ STATYBOS PROJEKTAS		
1594	PV	K. Amolevičius		Dokumento pavadinimas:	Laida
3739	VN PDV	I.Nėniūtė		<b>PROJEKTINIAI PASIŪLYMAI</b> AIŠKINAMASIS RAŠTAS	0
lt	Statytojas: ALYTAUS MIESTO SAVIVALDYBĖ		Dokumento žymuo: 2316-PP-NŠ.AR	Lapas	Lapy
				1	2

SITUACIJOS SCHEMA:



2316-PP-NŠ.AR	Lapas	Lapų	Laida
	2	2	0

