

STATYTOJAS/UŽSAKOVAS: R. V.	
-----------------------------	--

<b>PROJEKTO PAVADINIMAS:</b> PASTATO- ĮSTAIGOS S. DARIAUS IR S. GIRĖNO G. 4A, ALYTAUS M. SAV., NEGYVENAMOSIOS PATALPOS NR.3 (UNIKAL.NR.4400-5580-7971:2413) PASKIRTIES KEITIMO Į GYVENAMĄJĄ (BUTA), PROJEKTAS
<b>STATINIO PAVADINIMAS:</b> PASTATAS- ĮSTAIGA (ADMINISTRACINĖS PASKIRTIES PASTATAS)
<b>PATALPOS PAVADINIMAS:</b> ESAMA PASKIRTIS: NEGYVENAMOJO PATALPA PROJEKTUOJAMA PASKIRTIS: GYVENAMOJI PATALPA (BUTAS)
<b>PROJEKTO NUMERIS:</b> 770A/2021
<b>PROJEKTO ETAPAS:</b> PROJEKTINIAI PASIŪLYMAI
<b>PROJEKTO DALIS:</b> BENDROJI (BD)
<b>STATINIO KATEGORIJA:</b> NEYPATINGAS STATINYS
<b>STATYBOS RŪŠIS:</b> PASKIRTIES KEITIMAS
<b>PROJEKTO LAIDA:</b> "0", 2021 M.



PAREIGOS/ ATĖST. NR.	V., PAVARDĖ	PARAŠAS
DIREKTORIUS	A. MOCEVIČIUS	
PROJ. VADOVAS, A1273	A. MOCEVIČIUS	

UAB **ACIB**

Įmonės reg.paž. Nr.076270,išd. data 2005 09 01  
Reg. vieta Minties g. 44-25, Vilnius μab.acib@gmail.com  
Įm. kodas 300141477, PVM kodas LT 100001866416  
Biurų adresai: Kareivių 6-615, Vilnius.Tel. 8 614 99300  
Naujoji g. 124-307, Alytus.

2021



**STATINIO PROJEKTAVIMO (TECHNINĖ) UŽDUOTIS (2021-02-12)**

STATYTOJAS	R. V.	
STATYBOS ADRESAS	S. Dariaus ir S. Girėno g. 4A, Alytus	Unikal. Nr. 1199-2000-5012
STATYBOS PAVADINIMAS	Pastato- įstaigos negyvenamosios patalpos Nr. 3 paskirties keitimas	Patalpos unikal. Nr. 4400- 5580-7971:2413
STATYBOS RŪŠIS	Paskirties keitimas	
STATINIO PASKIRTIS	Administracinė	Esama patalpos- administracinė Būsima- gyvenamoji (butų)
UŽSTATYMO TANKUMAS IR INTENSYVUMAS	Esamas	
STATINIO KATEGORIJA	Neypatingas	
STATINIO AUKŠTŲ SKAIČIUS	3 aukštai	
STATINIO UŽSTATYMO PLOTAS	Esamas	
STATINIO BENDRAS PLOTAS	Esamas	
STATINIO GYVENAMASIS PLOTAS	Esamas	
KAMBARIŲ SK.	-	
GARAŽAS	-	
RŪSYS	Esamas	
STATYBINĖS IR APDAILOS MEDŽIAGOS BALKONŲ KONSTRUKCIJOS	Sienos- silikatinių plytų mūro; Perdangos- g/b monolitinės. Stogo konstrukcijos- medinės sijos.	Statybos darbai neatliekami
ENERGINIO NAUDINGUMO KLASĖ	Esama	
STATINIO (PATALPŲ) AKUSTINIO KOMFORTO SĄLYGŲ KLASĖ	Esama	
PAPILDOMI PAGEIDAVIMAI	Nėra	

UŽSAKOVAS

PROJEKTUOTOJAS



R. V.

UAB „ACIB“  
A. MOCEVIČIUS



PASTATO-ĮSTAIGOS S. DARIAUS IR S. GIRĖNO G. 4A, ALYTAUS M. SAV. FOTOFIKSACIJOS

**BENDRIEJI STATINIO RODIKLIAI**

Pavadinimas	Mato vienetas	Kiekis	Pastabos
<b>I SKYRIUS</b>			
<b>SKLYPAS</b>			
1. sklypo plotas	m <sup>2</sup>	<b>160</b>	
2. sklypo užstatymo plotas	%	<b>132.26</b>	
<b>II SKYRIUS</b>			
<b>PASTATAS</b>			
1. Pastato paskirties rodikliai (gamybos, kitos planuojamos ūkinės veiklos, paslaugų apimtis, butų, vietų, lovų, bendras ir aptarnaujamų žmonių skaičius, kiti rodikliai).			
2. Pastato bendrasis plotas.*	m <sup>2</sup>	<b>492.81</b>	
3. Pastato tūris.*	m <sup>3</sup>	<b>1849</b>	
4. Aukštų skaičius.*	vnt.	<b>3</b>	
5. Patalpos Nr.1 bendras plotas	m <sup>2</sup>	<b>194.12</b>	(admin. pask.)
6. Patalpos Nr.2 bendras plotas		<b>90.10</b>	(admin. pask.)
7. Patalpos Nr.3 bendras plotas (keičiama paskirtis)		<b>92.76</b>	(gyven. pask.)
8. Patalpos Nr.4 bendras plotas		<b>98.65</b>	(gyven. pask.)
9. Bendro naudojimo patalpų bendras plotas		<b>17.18</b>	(bendro naud.)

Architektas A. Mocevičius

Derinu : *PDIVARU*

Įgaliotas Alytaus m. savivaldybės administracijos

valstybės tarnautojas

*ALYTAVI MIESTO VYKINIAVI ARCHITEKTAS*

(pareigos, vardas, pavardė) *ARŪNA BRONIS* (parašas)

*2021.07.16*

## PROJEKTINIŲ PASIŪLYMŲ RENGIMO UŽDUOTIS

2021-07-01

Alytus

1. Informacija apie sumanytą projektuoti statinį (pavadinimas, statybos rūšis, statinio kategorija, pagrindinė statinio naudojimo paskirtis), žemės sklypo ir statinio rodikliai (sklypo užstatymo tankumas ir intensyvumas, pastato aukštų skaičius, jo aukštis nuo žemės paviršiaus metrais, bendras plotas ir kt.)  
Administracinės paskirties pastato S. Dariaus ir S. Girėno g. 4A, Alytuje (skl. kadastr. Nr. 1101/0018:9); negyvenamosios patalpos Nr. 3 (unikal. Nr. 4400-5580-7971:2413) paskirties keitimas į gyvenamąją (butų) paskirtį; Neypatingas statinys;  
sklypo užstatymo tankumas esamas ir intensyvumas esamas; Statybos ir remonto darbai neatliekami.  
pastato aukštų skaičius– 3; aukštis– esamas; esamas bendras plotas 492.81 m<sup>2</sup>; tūris 1849 m<sup>3</sup>.  
Pastate administracinės paskirties patalpų bendras plotas- 284.22 m<sup>2</sup>; gyvenamosios paskirties patalpų bendras plotas- 191.41 m<sup>2</sup>. Bendro naudojimo patalpų plotas 17.18 m<sup>2</sup>. Keičiamos paskirties patalpų bendras plotas 92.76 m<sup>2</sup>.
2. Projektinių pasiūlymų paskirtis– išreikšti statytojo sumanyto projektuoti statinio ar statinio dalies architektūros ir kitų pagrindinių sprendinių idėją;  
informuoti visuomenę apie visuomenei svarbaus statinio ar statinio dalies, Teritorijų planavimo įstatymo [5.12] 20 straipsnyje numatytais atvejais statinio ar statinio dalies, numatomą projektavimą ar statinio ar statinio dalies paskirties keitimą;  
specialiesiems reikalavimams (specialiesiems architektūros, saugomos teritorijos tvarkymo ir apsaugos ir paveldosaugos ) nustatyti;  
naudoti kaip medžiagą projektuotojo parinkimo konkursui;  
nustatyti žemės sklypo teritorijos naudojimo reglamento parametrus, kai Teritorijų planavimo įstatymo [5.12] 20 straipsnio nustatytais atvejais neparengti teritorijų planavimo dokumentai ir statyba konkrečiame žemės sklype leidžiama.
3. Projektinių pasiūlymų sudėtis– aiškinamasis raštas, kuriame nurodoma statinio ar jo dalies statybos vieta, statinio ar jo dalies pagrindinė naudojimo paskirtis (kai keičiama statinio ar jo dalies naudojimo paskirtis nurodoma esama ir būsima paskirtys), statinio techniniai ir paskirties rodikliai (tarp jų gamybos, kitos planuojamos ūkinės veiklos , paslaugų apimtis butų, vietų skaičius ir kt.) statinio ir paskirties statinio statybos rūšis, projektuojamų statinių sąrašas (jei aprašoma statinių grupė), paaiškinami ir pagrindžiami projektinių pasiūlymų sprendiniai, nurodomi laikančiųjų konstrukcijų ir išorinių atitvarų parinkimo motyvai ir kita. Jeigu numatyta projektinių pasiūlymų rengimo užduotyje, aiškinamajame rašte pateikiama gamybos ar kitos veiklos rūšies, projektuojamos statinyje, technologinio proceso aprašymas (schema), nuotekų

tvarkymo pasiūlymai, atliekų tvarkymo pasiūlymai, orientacinis energinių išteklių (elektros energijos, šilumos, geriamojo vandens, dujų ir kitų išteklių) kiekis ir apsirūpinimo šaltiniai.

grafinė dalis:

žemės sklypo su gretima urbanistine aplinka planas. Jame nurodomas statinių išdėstymas, susisiekimo komunikacijos, inžineriniai tinklai, automobilių parkavimo vietos (kai jos planuojamos įrengti žemės sklype) ir kita;

pastato (-ų), jo dalies aukštų planų schemos;

Projektinių pasiūlymų vaizdinė informacija (statinio fotofiksacijos arba vizualizacijos).

4. Statytojo pateikiami dokumentai ir duomenys: nuosavybės dokumentai, kadastrinių matavimų byla;

5. Projektinių pasiūlymų vaizdinė informacija– pastato fotofiksacijos.

6. Kiti duomenys (projektinių pasiūlymų rengimo terminai, statytojui pateikiamų projektinių pasiūlymų kopijos ir pan.) **Pateikiama viena projektinių pasiūlymų su dokumentais byla ir skaitmeninė informacija IS infostatyba.**

Statytojas (užsakovas) R V  
(fizinis arba juridinis asmuo)

  
(parašas)

Projektinių pasiūlymų rengėjas \_UAB „ACIB“ direktorius/projekto vadovas  
(projektavimo organizacija, projekto vadovas)

  
(parašas)

## **Pagrindinių normatyvinių dokumentų, kuriais vadovaujantis parengtas PPK, sąrašas**

### **1. Įstatymai, Vyriausybės nutarimai:**

Lietuvos Respublikos statybos įstatymas (Nauja redakcija nuo 2017 01 01);  
Lietuvos Respublikos teritorijų planavimo įstatymas (Nauja redakcija nuo 2017 01 01 su pakeitimais);  
Lietuvos Respublikos žemės įstatymas su pakeitimais nuo 2016 06 03);  
Lietuvos Respublikos Vyriausybės 2019-12-11 nutarimas „Dėl LR specialiųjų žemės naudojimo sąlygų įstatymo įgyvendinimo“ (TAR, 2019-12-13, Nr. 20145);

### **2. Statybos techniniai reglamentai:**

STR 1.01.02:2016 „Normatyviniai statybos techniniai dokumentai“ (Žin., 2002, Nr. 42-1586); (TAR, Nr. 24939, 2016-10-11);  
STR 1.01.03:2017 „Statinių klasifikavimas“;  
STR 1.01.08:2002 „Statinio statybos rūšys“ (Žin., 2013, Nr. 94-4715);  
STR1.02.01:2017 „Statybos dalyvių atestavimas ir teisės pripažinimo tvarkos aprašas“;  
STR 1.04.04:2017 „Statinio projektavimas, projekto ekspertizė“;  
STR 1.05.01:2017 „Statybą leidžiantys dokumentai. Statybos užbaigimas. Statybos sustabdymas. Savavališkos statybos padarinių šalinimas. Statybos pagal neteisėtai išduotą statybą leidžiantį dokumentą padarinių šalinimas“;  
STR 1.06.01:2016 „Statybos darbai. Statinio statybos priežiūra“;  
STR 1.07.03:2017 „Statinių techninės ir naudojimo priežiūros tvarka. Naujų nekilnojamojo turto kadastro objektų formavimo tvarka“;  
STR 2.01.01(I):2005 „Esminis statinio reikalavimas „Mechaninis atsparumas ir pastovumas“ (Žin., 2005, Nr. 115-4195);  
STR 2.01.01(2):1999 „Esminiai statinio reikalavimai. Gaisrinė sauga“ (Žin., 2000, Nr. 17-424);  
STR 2.01.01(4):2008 „Esminis statinio reikalavimas „Naudojimo sauga“ (Žin., 2008, Nr. 1-34);  
STR 2.01.01(5):2008 „Esminis statinio reikalavimas „Apsauga nuo triukšmo“ (Žin., 2008, Nr. 35-1256);  
STR 2.05.03:2003 „Statybinių konstrukcijų projektavimo pagrindai“ (Žin., 2013, Nr. 77-3893);  
STR 2.05.04:2003 „Poveikiai ir apkrovos“ (Žin., 2006, Nr. 17-621);  
STR 2.05.05:2005 „Betoninių ir gelžbetoninių konstrukcijų projektavimas“ (Žin., 2009, Nr. 131-5712)

### **3. Normatyviniai aplinkos apsaugos dokumentai:**

Lietuvos Respublikos atliekų tvarkymo įstatymas (Žin., 1998, Nr. 61-1726; 2002, Nr. 72-3016);  
Valstybinis strateginis atliekų tvarkymo planas (Žin., 2007-11-27, Nr. 122-5003);  
Statybinių atliekų tvarkymo taisyklės (Žin., 2007-01-25, Nr. 10-403);

### **4. Lietuvos higienos normos ir kiti sveikatos priežiūros teisės aktai:**

HN 33:2011 „Triukšmo ribiniai dydžiai gyvenamuosiuose ir visuomeninės paskirties pastatuose bei jų aplinkoje“ (Žin., 2011, Nr. 75-3638);  
HN 23:2007 „Cheminių medžiagų profesinio poveikio ribiniai dydžiai. Matavimo ir poveikio vertinimo bendrieji reikalavimai“ (Žin., 2007, Nr. 108-4434);  
HN 36:2002 „Draudžiamos ir ribojamos medžiagos“ (Žin., 2009, Nr. 83-3451);  
HN 51:2003 „Visą žmogaus kūną veikianti vibracija: didžiausi leidžiami dydžiai ir matavimo reikalavimai darbo vietose“ (Žin., 2004, Nr. 45-1490);  
HN 50:2016 „Visą žmogaus kūną veikianti vibracija: didžiausi leidžiami dydžiai ir matavimo reikalavimai gyvenamosiose, specialiosiose ir visuomeninėse patalpose“;

### **5. Energetikos normatyviniai statinio saugos ir paskirties dokumentai:**

Elektros įrenginių įrengimo bendrosios taisyklės, patvirtintos energetikos ministro 2012 m. vasario 3 d. įsakymu Nr. 1-22 (Žin., 2012, Nr. 18-816).  
Elektros linijų ir instaliacijos įrengimo taisyklės, patvirtintos energetikos ministro 2011 m. gruodžio 20 d. įsakymu Nr. 1-309 (Žin., 2012, Nr. 2-58), įsakymo pakeitimas – 2012 m. gruodžio 12 d. įsakymu Nr. 1-268 (Žin., 2012, Nr. 147-7585).  
Apšvietimo elektros įrenginių įrengimo taisyklės, patvirtintos energetikos ministro 2011 m. kovo 3 d. įsakymu Nr. 1-28 (Žin., 2011, Nr. 17-815).

**Pastaba: Vadovaujamasi normatyvinių dokumentų aktualiomis redakcijomis ir pakeitimais. Su išmintimis ir pritaikymu taikoma ir kiti sąraše nepateikti, bet galiojantys LR normatyviniai dokumentai atskiroms pastatų ir statinių grupėms šiame projekte ir aiškinamajame rašte.**

## BENDROJI TECHNINĖ SPECIFIKACIJA

Statinių paskirties keitimas yra vykdomas vadovaujantis Statybos įstatymu, Statybos techninio reglamento STR 1.07.03:2017 "Statinių techninės ir naudojimo priežiūros tvarka. Naujų nekilnojamojo turto kadastro objektų formavimo tvarka" (toliau - Reglamentas) IX skyriaus nuostatomis ir reikalavimais.

Nekilnojamojo turto registre įregistruoto nekilnojamojo daikto kadastro duomenys keičiami nekilnojamojo daikto savininkui pateikus prašymą. Kartu su prašymu pakeisti nekilnojamojo daikto kadastro duomenis po paskirties pakeitimo Registru centro klientų aptarnavimo padaliniui turi būti pateikiama atnaujinta kadastro duomenų byla, parengta matininkų, nurodytų Nekilnojamojo turto kadastro įstatymo 11 straipsnyje, ir paskirties pakeitimą patvirtinantys dokumentai. Kai keičiant nekilnojamojo daikto paskirtį atliekami statinio paprastojo remonto darbai arba statybos darbai neatliekami, nekilnojamojo turto registro tvarkytojui turi būti pateikta savininko(-ų) surašyta deklaracija apie statybos užbaigimą/paskirties pakeitimą, kaip nustatyta Statybos įstatymo 28 straipsnio 4 dalyje.

Nekilnojamojo turto kadastro įstatymo 12 straipsnyje nurodyti nekilnojamojo daikto kadastro duomenų įrašymo į nekilnojamojo turto kadastrą ir jų pakeitimo teisiniai pagrindai. Nekilnojamojo turto kadastro nuostaty 84-1.2 papunktyje detalizuojamas dokumentų, kurie turėtų būti pateikiami nekilnojamojo turto kadastro tvarkytojui nekilnojamojo daikto kadastro duomenų įrašymo į kadastrą tam tikrais atvejais, sąrašas.

Statybos užbaigimo tvarką reglamentuoja Statybos įstatymo 28 straipsnis ir Statybos techninis reglamentas STR 1.05.01:2017 "Statybą leidžiantys dokumentai. Statybos užbaigimas. Statybos sustabdymas. Savavališkos statybos padarinių šalinimas. Statybos pagal neteisėtai išduotą statybą leidžiantį dokumentą padarinių šalinimas".

Deklaracijos apie statybos užbaigimą / paskirties pakeitimą rekvizitai patvirtinti Valstybinės teritorijų planavimo ir statybos inspekcijos prie Aplinkos ministerijos viršininko 2017 m. lapkričio 27 d. įsakymu Nr. 1V-152 "Deklaracijos apie statinio (-ių), jo (jų) dalies (-ių) (kai statybą numatyta užbaigti etapais) statybos užbaigimą / statinio (-ių), jo (jų) dalies (-ių) / patalpos (-ų) paskirties pakeitimą rekvizitus".

UAB „ACIB“

PV. A. MOCEVIČIUS A1273

## AIŠKINAMASIS RAŠTAS

### 1. BENDRIEJI DUOMENYS

**Statytojas (užsakovas) :** R. V.;

**Projekto pavadinimas :** Pastato- įstaigos (unikal. Nr. 1199-2000-5012) S. Dariaus ir S. Girėno g. 4A, Alytaus m. sav., negyvenamosios patalpos Nr. 3 (unikal. Nr. 4400-5580-7971:2413) paskirties keitimo į gyvenamąją (butą), projektas.

**Statinio pavadinimas :** Pastatas įstaiga (administracinės paskirties pastatas); Pastato paskirtis nesikeičia.

#### **Nekilnojamųjų objektų padalijimas ir suformavimas**

Žemės sklype (kadastr. Nr. 1101/0018:9) S. Dariausi ir S. Girėno g. 4A, Alytaus m. sav., esamame pastate- įstaigoje (unikal. Nr. 1199-2000-5012), esamos negyvenamosios (administracinės) patalpos (unikal. Nr. 4400-5580-7971:2413) S. Dariaus ir S. Girėno g. 4A-3, keičiama paskirtis į gyvenamąją (butą). Esamos patalpos išsidėstę trečiame aukšte. Į šias patalpas patenkama per bendro naudojimo patalpą- laiptinę. Pirmame ir antrame aukšte- esamos administracinės paskirties patalpos. Pastato statybos metai 1992, paskirtis administracinė, nekeičiama. Pastato bendrasavininkai: Z. K., Ž. V. ir UAB „Vėjukas ir ko“ .

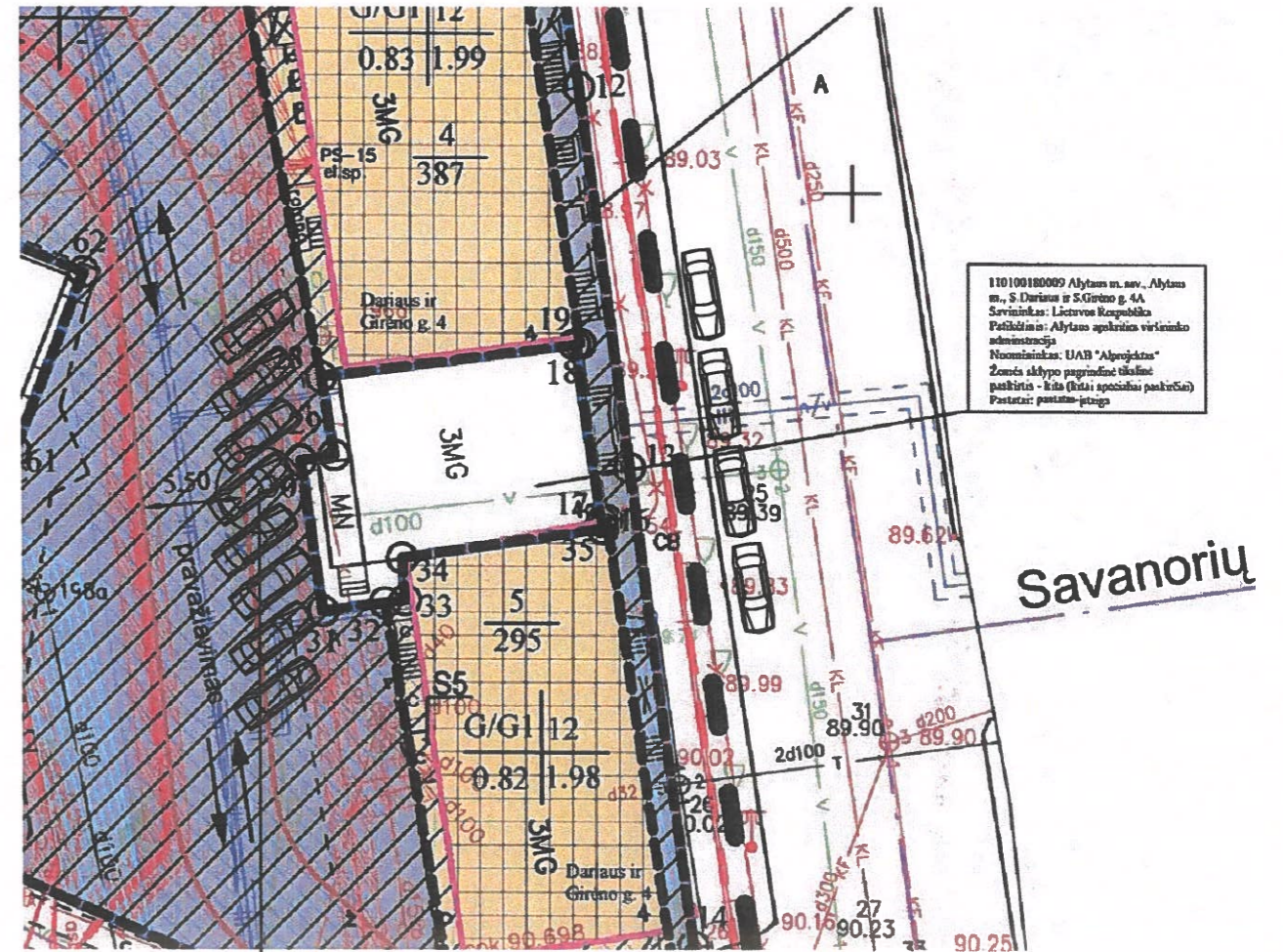
Esamo pastato bendras plotas 492.81 m<sup>2</sup>, administracinės paskirties patalpų plotas 284.22 m<sup>2</sup>, būsimas gyvenamosios (butų) paskirties patalpų plotas 191.41 m<sup>2</sup>, pastato tūris 1849 m<sup>3</sup>, nesikeičia. Vadovaujantis žemės sklypų ribų formavimo (tarp Vilniaus, S. Dariaus ir S. Girėno bei Ugniagesių gatvių, Alytuje) esamų pastatų eksploatacijai ir inžinerinei infrastruktūrai bei tvarkymo ir naudojimo režimo nustatymo detaliuoju planu (TPD reg. Nr. 001113000074) korektūra), pastatui skirtos automobilių stovėjimo vietos (12 vietų) skirta Ugniagesių ir S. Dariaus ir S. Girėno gatvėse, numatytose automobilių stovėjimo vietose. Vadovaujantis STR 2.06.04:2014 „Gatvės ir vietinės reikšmės keliai. Bendrieji reikalavimai“ 107 p. stovėjimo vietų skaičius nekinta.

Trečio aukšto patalpų bendras plotas 92.76 m<sup>2</sup>; Nesikeičia.

Paskirties keitimo projektu remonto ir statybos darbai nenumatyti.



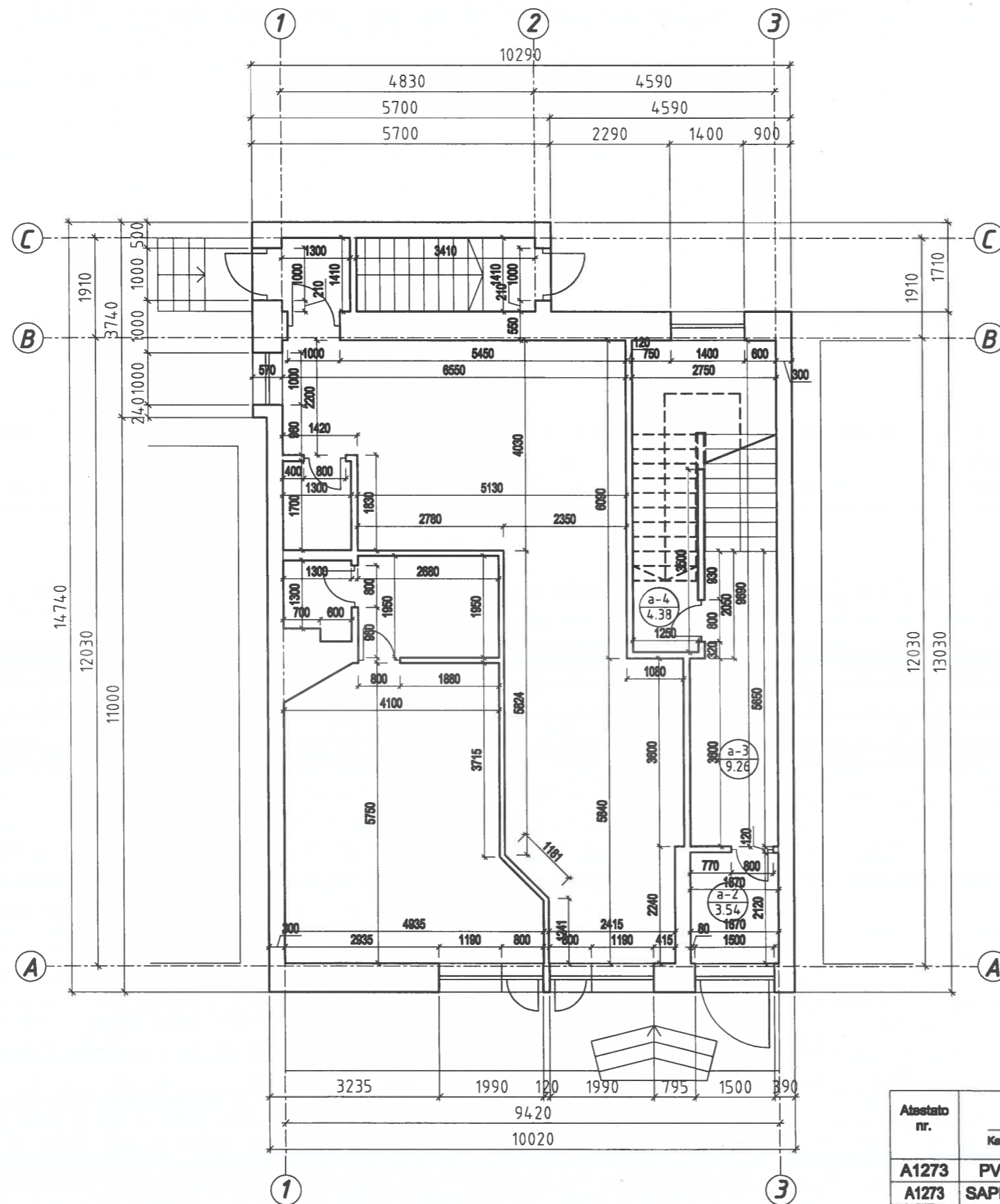
PASTATO VIETA, PASTATE KEIČIAMA PATALPOS NR. 3  
PASKIRTIS IŠ ADMINISTRACINĖS Į GYVENAMĄJĄ (BUTŲ)



PASTATUI SKIRTOS AUTOMOBILIŲ STOVĖJIMO VIETOS  
NEKINTA, NUMATYTOS UGNIAGESIŲ IR S. DARIAUS IR S.  
GIRĖNO GATVIŲ INFRASTRUKTŪROS SPRENDINIUIOSE,  
VADOVAUJANTIS TPD.

Atestato nr.	UAB <b>ACIS</b> Kareivių g. 6-616, LT-08117 Vilnius, uab.acis@gmail.com			PASTATO-ISTABOS S. DARIAUS IR S. GIRĖNO G. 4A, ALYTUS M. SAV., (GYVENAMOSIOS PATALPOS NR. 3 (UNIKAL.NR.4402-6930-78822413) PASKIRTIES KEITIMO Į GYVENAMĄJĄ (BUTŲ), PROJEKTAS			
	A1273	PV.	A.Mocevičius	2021	SITUACIJOS SCHEMA		LADA
A1273	SAPDV.	A.Mocevičius		0			
ETAPAS	STATYTOJAS/UŽSAKOVAS: R V			2021-770A-P-SP-01		LAPAS	LAPŲ
PPK						11	

# I.A

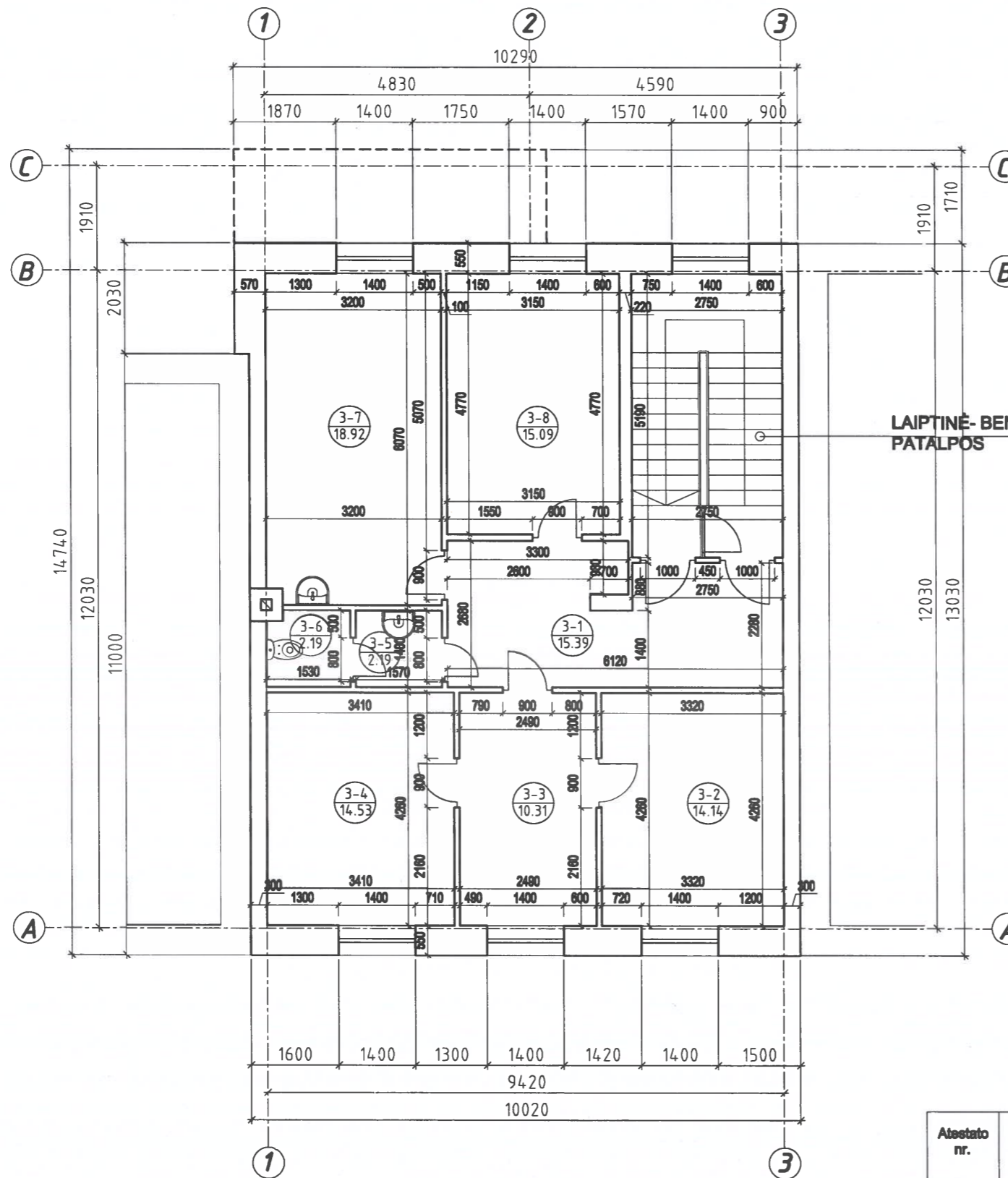


### PIRMO AUKŠTO EKSPLIKACIJA

NR.	PATALPA	PLOTAS
a-2	KORIDORIUS 1/2 iš 3,54 kv.m.	1,77 m <sup>2</sup>
a-3	KORIDORIUS 1/2 iš 9,26 kv.m.	4,63 m <sup>2</sup>
a-4	EL. APSKAITOS PAT. 1/3 iš 4,38 kv.m.	1,46 m <sup>2</sup>
BENDRO NAUDOJIMO PATALPŲ		
BENDRAS PLOTAS		17.18 m <sup>2</sup>

Atestato nr.	UAB <b>ACIS</b> Karalių g. 6-616, LT-09117 Vilnius, <a href="mailto:usb.acis@gmail.com">usb.acis@gmail.com</a>			PASTATO ĮSTANGOS B. DARBAUS IR S. GIRĖNO G. 4A, ALYTAUS M. RAJ., NEGYVENAMOSIOS PATALPOS NR. 3 (LANKAL NR.400-6880-7882-2415) PASKIRTIES KEITIMO Į GYVENAMĄJĄ (BUTĄ), PROJEKTAS	
A1273	PV.	A.Mocevičius	2021	PIRMO AUKŠTO PLANAS, M1:100 (ESAMA SITUACIJA)	LAIDA
A1273	SAPDV.	A.Mocevičius			0
ETAPAS	STATYTOJAS/UŽSAKOVAS: R. V.			2021-770A-P-SA-01	LAPAS
PPK					LAPŲ

# III.A

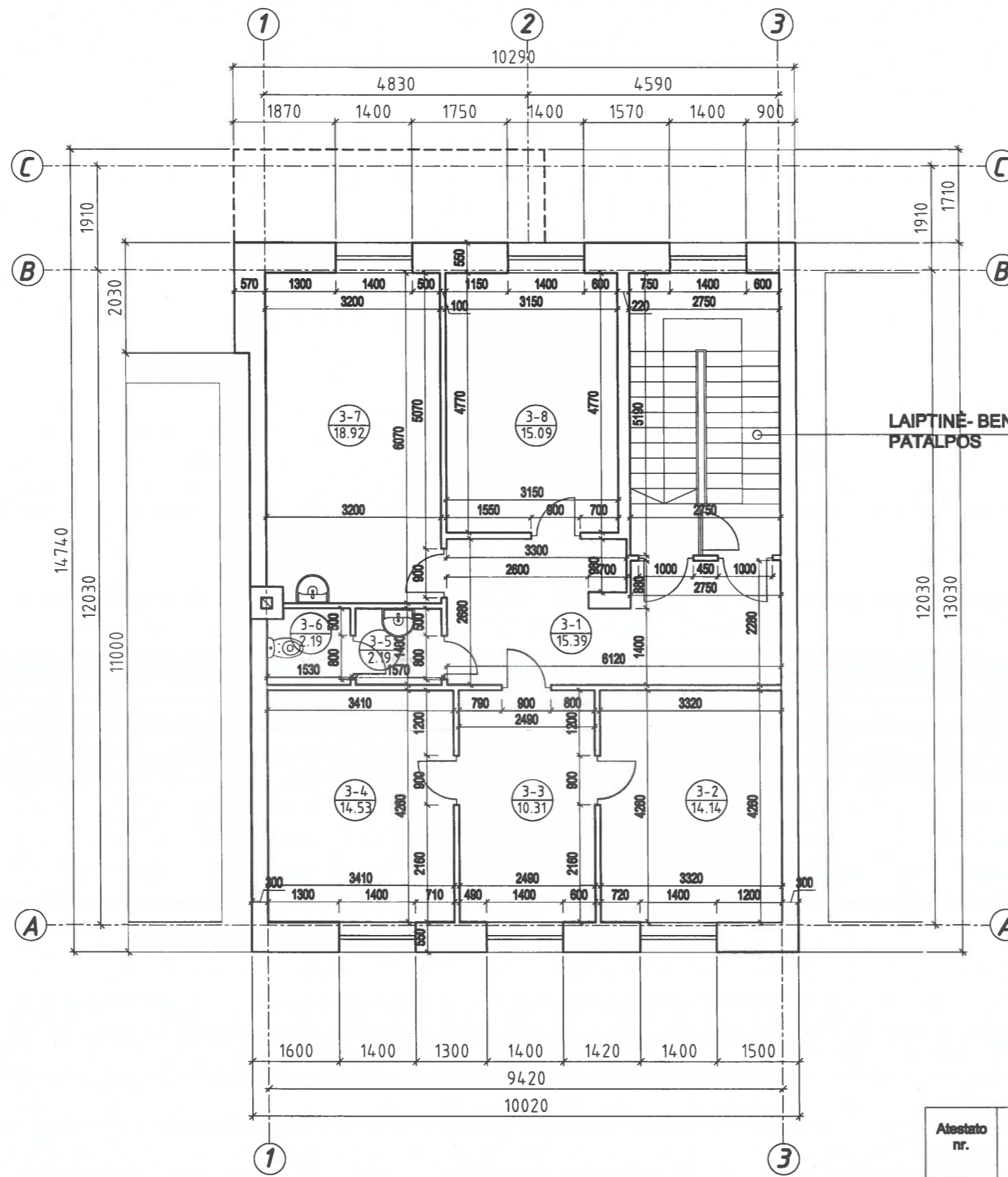


## TREČIO AUKŠTO EKSPLIKACIJA

NR.	PATALPA	PLOTAS
3-1	KORIDORIUS	15,39 m <sup>2</sup>
3-2	KABINETAS	14,14 m <sup>2</sup>
3-3	KABINETAS	10,31 m <sup>2</sup>
3-4	KABINETAS	14,53 m <sup>2</sup>
3-5	PRAUSYKLA	2,19 m <sup>2</sup>
3-6	TUALETAS	2,19 m <sup>2</sup>
3-7	KABINETAS	18,92 m <sup>2</sup>
3-8	KABINETAS	15,09 m <sup>2</sup>
<b>TREČIO AUKŠTO PLOTAS</b>		<b>92,76 m<sup>2</sup></b>

Atestato nr.	UAB <b>ACIB</b> Kreivėjų g. 6-615, LT-09117 Vilnius, uab.acib@gmail.com			PASTATO-BŪTAINOS B. DARBAUS R. S. GRĖNO G. 4A, ALYTAUS M. SAV., NEGYVENAMOSIOS PATALPOS NR. 3 (LAIKAL.NR.4450-6890-79823413) PASIRKTES KESTIČIO   GYVENAMAJA (BUTA), PROJEKTAS	
A1273	PV.	A.Mocevičius	2021	TREČIO AUKŠTO PLANAS, M1:100 (ESAMA SITUACIJA)	LAI DA
A1273	SAPDV.	A.Mocevičius			0
ETAPAS	STATYTOJAS/UŽSAKOVAS: R. V			2021-770A-P-SA-02	LAPAS
PPK					LAPIJ

# III.A



## TREČIO AUKŠTO EKSPLIKACIJA

NR.	PATALPA	PLOTAS
3-1	KORIDORIUS	15,39 m <sup>2</sup>
3-2	KAMBARYS	14,14 m <sup>2</sup>
3-3	KAMBARYS	10,31 m <sup>2</sup>
3-4	KAMBARYS	14,53 m <sup>2</sup>
3-5	SAN, MAZGAS	2,19 m <sup>2</sup>
3-6	SAN, MAZGAS	2,19 m <sup>2</sup>
3-7	KAMBARYS	18,92 m <sup>2</sup>
3-8	KAMBARYS	15,09 m <sup>2</sup>
<b>TREČIO AUKŠTO PLOTAS</b>		<b>92,76 m<sup>2</sup></b>

Atestato nr.	UAB <b>ACIS</b> Kareivių g. 6-616, LT-09117 Vilnius, <a href="mailto:usb.acis@gmail.com">usb.acis@gmail.com</a>			PASTATO (STANGOS B. DARIAUS IR S. GERĖNO G. 4A, ALYTAUS M. SAV., NEGYVENAMOSIOS PATALPOS NR. 3 (JUNKAL NR.4400-6880-79822415) PASKIRTIES KEITIMO Į GYVENAMĄJĄ (BUTĄ) PROJEKTAS	
A1273	PV.	A.Mocevičius	2021	TREČIO AUKŠTO PLANAS, M1:100 (PROJEKTUOJAMA SITUACIJA)	
A1273	SAPDV.	A.Mocevičius			LAI DA 0
ETAPAS	STATYTOJAS/UŽSAKOVAS: R V			LAPAS	LAPŲ
PPK				2021-770A-P-SA-03	14