

TERITORIJŲ PLANAVIMO PROCESO INICIJAVIMO SUTARTIS

2021 m. _____ d. Nr. _____ Alytus

Alytaus miesto savivaldybės administracija, atstovaujama direktorės Onos Balevičiūtės (toliau – planavimo organizatorė), kodas 188706935, Rotušės a. 4, Alytus, veikiančios pagal Alytaus miesto savivaldybės administracijos nuostatus, ir UAB „Projesta group“, Savanorių pr. 6-120, Vilnius, kodas 304167537, atstovaujama generalinio direktoriaus Dariaus Baliukevičiaus (toliau – planavimo iniciatorė), toliau planavimo organizatorė ir planavimo iniciatorė – šalys, susitarė ir sudarė šią sutartį.

1. SUTARTIES DALYKAS

Šalys susitaria dėl Teritorijos, esančios Santaikos g. 30, Alytuje, sklypų formavimo esamų pastatų eksploatavimui ir sklypų naudojimo režimo nustatymo detaliojo plano koregavimo rengimo ir finansavimo (TPD, reg. Nr. T00004884, koregavimas).

2. PLANAVIMO TIKSLAI

Detaliojo plano keitimo tikslai ir uždaviniai – pakeisti žemės sklypo Santaikos g. 30M, kadastrinis Nr. 1101/0024:1380, nustatytus teritorijos naudojimo reglamentus pagal Alytaus miesto bendrojo plano sprendinius.

3. PLANAVIMO INICIATORIAUS TEISĖS IR PAREIGOS

3.1. Sutarties 4.5 p. nurodytu pagrindu rengti teritorijų planavimo dokumentą pagal Lietuvos Respublikos įstatymuose ir kituose teisės aktuose nustatytus reikalavimus.

3.2. Pasirinkti teritorijų planavimo dokumento rengėją, jeigu šioje sutartyje nurodyta, kad planavimo iniciatorius finansuoja teritorijų planavimo dokumento koregavimą.

3.3. Finansuoti teritorijų planavimo dokumento koregavimą tik tuo atveju, kai dėl tokio finansavimo susitariama sutartyje.

3.4. Sutarties 4.5 p. nurodytu pagrindu kreiptis į aplinkos ministro įsakymu patvirtintose Kompleksinio teritorijų planavimo dokumentų rengimo taisyklėse ir atitinkamose specialiojo teritorijų dokumentų rengimo taisyklėse nurodytas institucijas, kad jos pateiktų teritorijų planavimo dokumentui teritorijų planavimo sąlygas, kaip numatyta Lietuvos Respublikos teritorijų planavimo įstatyme.

3.5. Sutarties 4.5 p. nurodytu pagrindu teikti teritorijų planavimo dokumento projektą viešinti, derinti, tikrinti ir tvirtinti Lietuvos Respublikos teritorijų planavimo įstatymo ir jo įgyvendinamųjų teisės aktų nustatyta tvarka.

3.6. Pagal sutartį finansuoti teritorijų planavimo dokumento koregavimą.

4. PLANAVIMO ORGANIZATORIAUS TEISĖS IR PAREIGOS

4.1. Bendradarbiauti su planavimo iniciatoriumi, operatyviai teikti informaciją ir (ar) duomenis, kurių reikia teritorijų planavimo dokumentams rengti, derinti ir tikrinti.

4.2. Bendradarbiauti su planavimo iniciatoriumi viešinant teritorijų planavimo procesą Lietuvos Respublikos teritorijų planavimo dokumentų rengimo ir teritorijų planavimo proceso valstybinės priežiūros informacinėje sistemoje, savivaldybės interneto portale, seniūnijos, kuriai rengiamas teritorijų planavimo dokumentas, skelbimų lentoje.


4.3. Teritorijų planavimo dokumento derinimo procedūras vykdyti laikantis Lietuvos Respublikos teritorijų planavimo įstatyme ir kituose teisės aktuose nustatytų terminų.

Nuorašas tikras

Architektūros, urbanistikos ir žemėtvarkos skyrius
vyr. specialiste

Lydija Kračkienė

2021 m. lapkričio 30



4.4. Teritorijų planavimo dokumentą patvirtinti laikantis Lietuvos Respublikos teritorijų planavimo įstatyme ir kituose teisės aktuose nustatytų terminų.

4.5. Sudarydamas šią sutartį, planavimo organizatorius suteikia planavimo iniciatoriui įgaliojimą teritorijų planavimo dokumento rengimo metu planavimo organizatoriaus vardu kreiptis į aplinkos ministro įsakymu patvirtintose Kompleksinio teritorijų planavimo dokumentų rengimo taisyklėse ir atitinkamose specialiojo teritorijų dokumentų rengimo taisyklėse nurodytas institucijas, kad jos pateiktų teritorijų planavimo sąlygas, teikti teritorijų planavimo dokumento projektą viešinti, derinti, tikrinti ir tvirtinti Lietuvos Respublikos teritorijų planavimo įstatymo ir kitų teisės aktų nustatyta tvarka, atlikti kitus būtinus veiksmus, pasirašyti prašymus ir dokumentus, kurių reikia teritorijų planavimo dokumentui rengti, derinti, tikrinti ir patvirtinti teisės aktų nustatyta tvarka.

4.6. Privaloma teikti registruoti duomenis apie patvirtintą teritorijų planavimo dokumentą ir teisės aktą, kuriuo patvirtintas teritorijų planavimo dokumentas, kartu su patvirtinto teritorijų planavimo dokumento sprendiniais Lietuvos Respublikos teritorijų planavimo dokumentų registro nuostatuose nustatyta tvarka ne vėliau kaip per 5 darbo dienas nuo teritorijų planavimo dokumento patvirtinimo.

5. ŠALIŲ ATSAKOMYBĖ

5.1. Šalis, pažeidusi sutarties sąlygas, atsako Lietuvos Respublikos įstatymų nustatyta tvarka.

5.2. Planavimo organizatorius neatsako už pasekmes, atsiradusias neparengus ar nepatvirtinus teritorijų planavimo dokumento.

6. SUTARTIES GALIOJIMO TERMINAS IR NUTRAUKIMO SĄLYGOS

6.1. Sutartis įsigalioja nuo jos pasirašymo dienos ir galioja iki teritorijų planavimo dokumento tvirtinimo dienos, tačiau ne ilgiau kaip 7 metus.

6.2. Šalių teisės ir pareigos baigiasi pasibaigus sutarties galiojimo terminui (jeigu kitaip nenumatyta sutartyje).

6.3. Sutartis šalių rašytiniu susitarimu gali būti keičiama, gali būti vieneriems metams pratęsiamas sutartyje nurodytas jos galiojimo terminas ar sutartis nutraukiama.

6.4. Kuriai nors iš šalių pažeidus sutartį ir nepašalinus pažeidimo per papildomą 30 darbo dienų terminą, kita šalis turi teisę nutraukti sutartį vienašališkai ir reikalauti iš pažeidusios sutartį šalies atlyginti nuostolius.

6.5. Kitos šalių sutartos sutarties galiojimo ir nutraukimo sąlygos.

7. KITOS SĄLYGOS

7.1. Sutartis sudaryta dviem egzemplioriais lietuvių kalba, po vieną kiekvienai šaliai.

7.2. Sutartis skelbiama viešai planavimo organizatoriaus interneto portale ir Lietuvos Respublikos teritorijų planavimo dokumentų rengimo ir teritorijų planavimo proceso valstybinės priežiūros informacinėje sistemoje.

7.3. Ginčai, kilę dėl sutarties vykdymo, sprendžiami šalių derybomis. Jeigu šalys nesusitaria, ginčai sprendžiami Lietuvos Respublikos teisme Lietuvos Respublikos įstatymų nustatyta tvarka.

Planavimo organizatorė

Planavimo iniciatorė

Nuorašas ~~Chrab~~ Balevičiūtė

Darius Baliukevičius

Architektūros, urbanistikos ir žemėtvarkos skyriaus
vyr. specialistė



Lydija Kračkienė

2021 m. lapkričio 30 d.




Elektroninio dokumento metaduomenys





Sudarymo metaduomenys

Dokumento antraštė	TERITORIJŲ PLANAVIMO PROCESO INICIJAVIMO SUTARTIS	
Dokumento rūšis	Kita	
Sudarytojas	Alytaus miesto savivaldybės administracija 188706935, Rotušės a. 4, LT-62504 Alytus	
Sudarytojas	UAB „Projesta group“ 304167537, Savanorių pr. 6-120 03116 Vilnius	

Registravimo metaduomenys

Užregistravusio įmonės kodas	188706935	
Registravimo data	2021-11-29 13:53:56 (GMT+02:00)	
Registracijos numeris	SR-2020(3.9E)	
Registratorius	Svetlana Vrubliauskienė, Vyresnioji specialistė, Vidaus administravimo skyrius	

El. parašo metaduomenys

El. parašo ID	META-INF/signatures/signatures0.xml#SignatureElem_0	
Sudarymo laikas	2021-11-26 15:11:55 (GMT+02:00)	
El. parašo paskirtis	Pasirašymas	
El. parašo sudarytojas	Ona Balevičiūtė, Administracijos direktorė, Alytaus m. sav. administracija	

El. parašo metaduomenys

El. parašo ID	META-INF/signatures/signatures1.xml#SignatureElem_0	
Sudarymo laikas	2021-11-29 13:02:54 (GMT+02:00)	