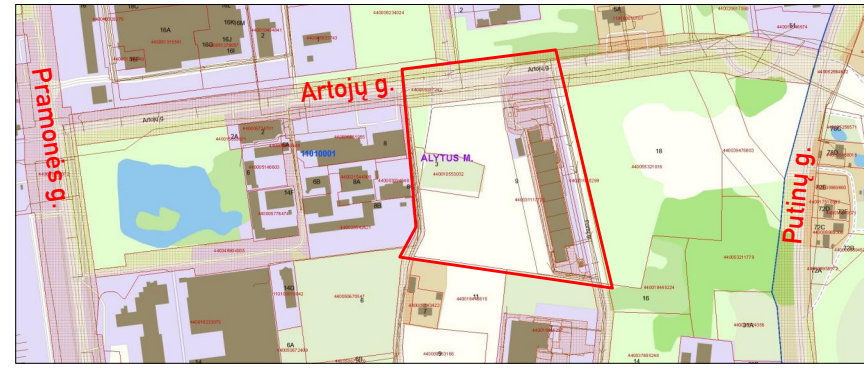
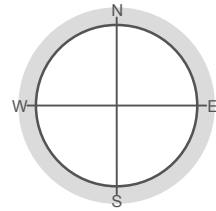
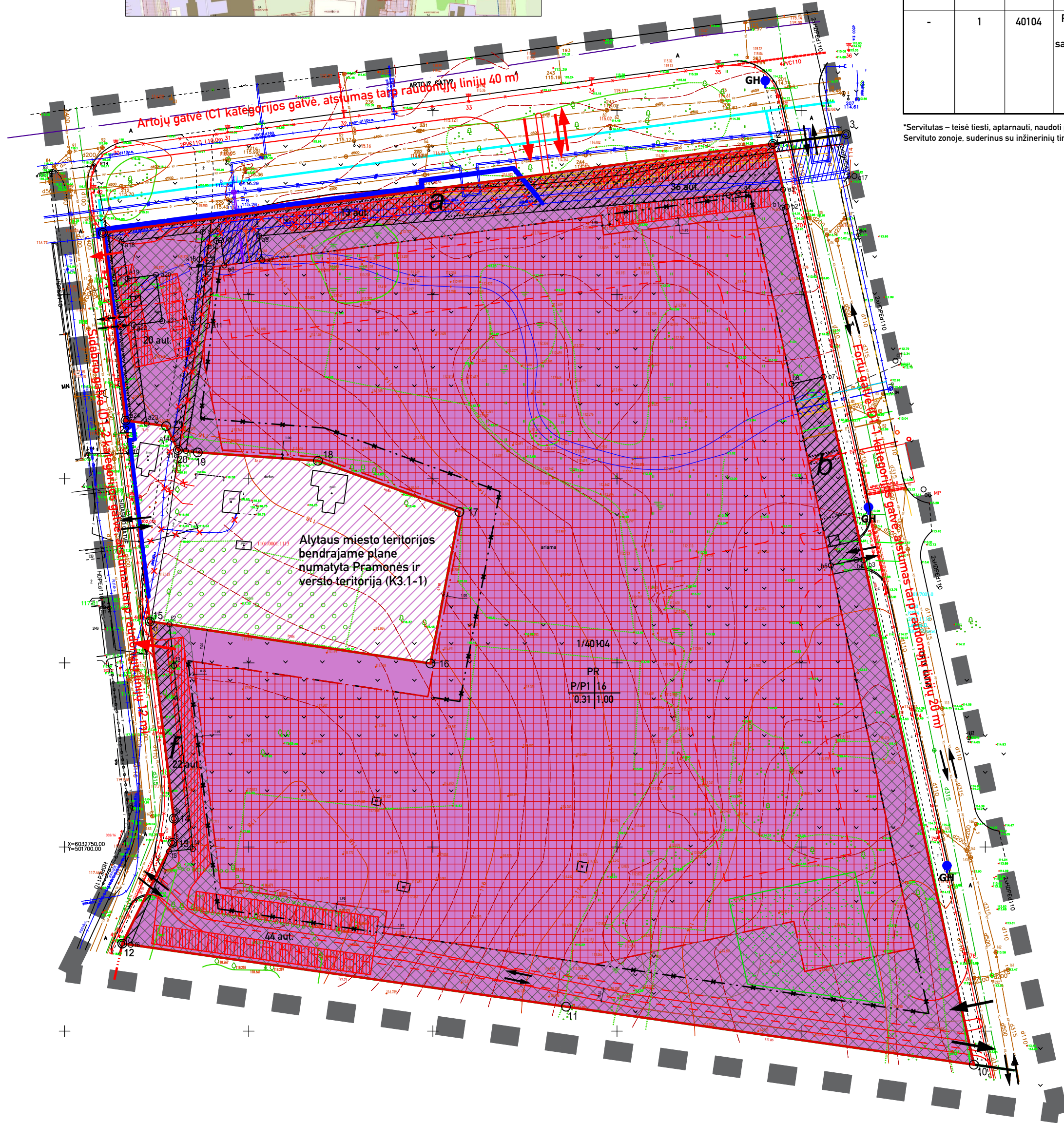


ŽEMĖS SKLYPŲ TARP ARTOJŲ, PRAMONĖS IR PUTINŲ GATVIŲ ALYTUJE FORMAVIMO BEI JŲ TVARKYMO IR NAUDOJIMO REŽIMO NUSTATYMO DETALIOJO PLANO KOREKTŪRA (TPD, reg. Nr. 000113001020 korektūra)



TERITORIJOS NAUDOJIMO REGLAMENTŲ APRAŠOMOJI LENTELĖ																	
teritorijos (jos dalies) Nr.	sklypo (jos dalies) Nr.	sklypo (jos dalies) plotas, m ²	Privalomieji teritorijos naudojimo reglamentai										Papildomi teritorijos naudojimo reglamentai				
			teritorijos naudojimo tipas	žemės naudojimo paskirtis	žemės naudojimo būdai	leistinas pastatų aukštis		užstatymo tankis, %	užstatymo intensyvumas ar užstatymo tūrio tankis	užstatymo tipas	galimi žemės sklypų dydžiai		priklausomųjų želdynų ir želdinių teritorijų dalys, %	servitutai	pastatų aukštų skaičius	statinių paskirtys	kiti reglamentai
			nuo žemės paviršiaus, m		altitudė, m			mažiausi, m ²		didžiausi, m ²							
-	1	40104	Pramonės ir sandėliavimo teritorija (PR)	kitos paskirties žemė (KT)	Pramonės ir sandėliavimo objektų teritorijos (P)	16 (iki karnizo)	134,72 (vidutinė altitudė +16m)	31	100	Pramonės ir inžinerinės infrastruktūros teritorijų užstatymas (pi)	-	-	10	a 222'- 2203 kv.m b 222'- 485 kv.m f 222'- 334 kv.m	4 (2 esantis)	pramonės ir sandėliavimo pastatai	2019-06-06 LRS XIII-2166 (III skyrius, 4, 6, 10, 11 ir 12 skirsn.) (IV skyrius, 1 skirsn.)

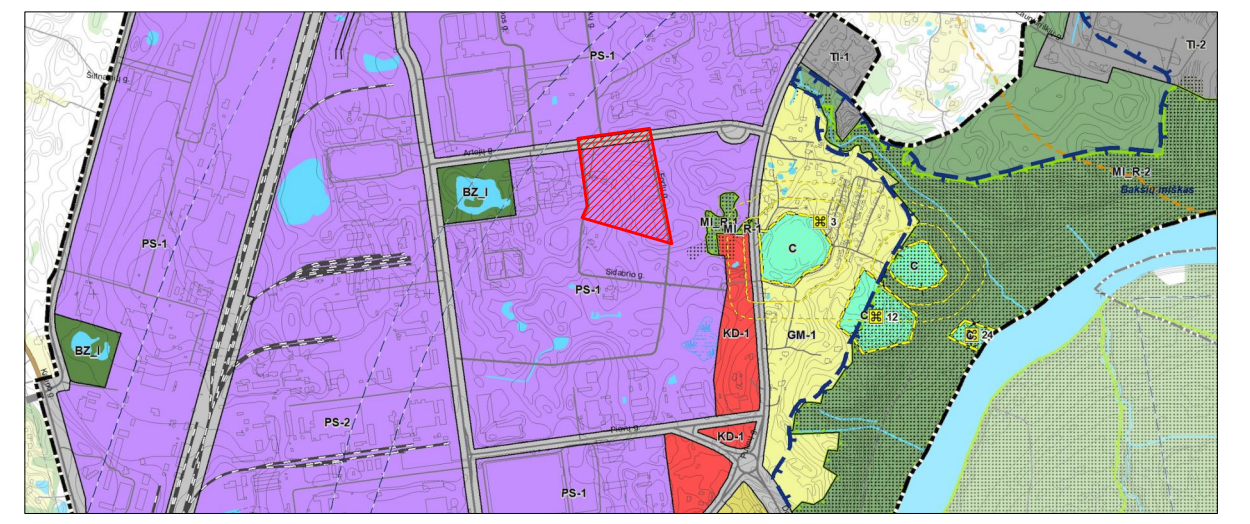
*Servitutas - teisė tiesiai, aptarnauti, naudoti požemines, antžemines komunikacijas (tarnaujantysis daiktas). Servituto zonoje, suderinus su inžinerinių tinklų, kuriems nustatytas servitutas, valdytojais, galima kietųjų dangų, objekto įrenginių, mažosios architektūros elementų ar kitų statinių (ne pastatų) įrengimas.



sklypo (jo dalies) kampų pažymėjimas plane	Sklypo (jo dalies) kampų koordinatės	
	X	Y
1	6032916.780	501710.410
2	6032940.930	501892.380
10	6032690.900	501946.910
11	6032706.650	501836.170
12	6032723.790	501715.670
13	6032751.160	501729.250
14	6032757.740	501729.640
15	6032811.240	501723.160
16	6032799.840	501799.360
17	6032840.980	501807.220
18	6032854.880	501768.800
19	6032857.170	501736.170
20	6032857.840	501730.770
21	6032864.320	501727.590
22	6032865.820	501716.560
a1	6032916.780	501710.410
a2	6032940.930	501892.380
a3	6032928.530	501895.080
a4	6032927.630	501883.000
a5	6032926.990	501880.310
a6	6032915.960	501752.820
a7	6032909.320	501753.700
a8	6032907.950	501743.390
a9	6032914.730	501742.490
a10	6032914.560	501741.230
a11	6032891.560	501738.740
a12	6032857.570	501732.950
a13	6032857.840	501730.770
a14	6032860.700	501729.370
a15	6032892.140	501734.780
a16	6032909.580	501736.590
a17	6032917.080	501737.490
a18	6032914.370	501715.500
a19	6032904.350	501717.110
a20	6032905.390	501724.830
a21	6032892.800	501726.530
a22	6032891.760	501718.770
a23	6032865.040	501722.290
a24	6032865.820	501716.560
b1	6032923.660	501894.920
b2	6032923.910	501896.090
b3	6032827.900	501917.030
b4	6032827.990	501915.000
b5	6032826.500	501908.080
b6	6032875.760	501897.380
b7	6032877.710	501906.130
f1	6032811.240	501723.160
f2	6032810.450	501728.470
f3	6032799.220	501729.700
f4	6032749.450	501734.830
f5	6032748.790	501728.380
f6	6032723.470	501717.920
f7	6032723.790	501715.670
f8	6032751.160	501729.250
f9	6032757.740	501729.640

- SUTARTINIS ŽYMĖJIMAS**
- Detaliojo plano galiojimo riba (sutampa su žemės sklypo riba)
 - Planuojamo žemės sklypo ribos
 - Gretimų žemės sklypų ribos
 - Statybos riba
 - Naikinama statybos riba
 - Statybos zona
 - Taikomų specialiųjų žemės naudojimo sąlygų riba
 - Esantis įvažiavimas - išvažiavimas, eismo kryptis
 - Numatomas įvažiavimas - išvažiavimas, eismo kryptis
 - Inžinerinių komunikacijų koridoriai
 - Automobilinių stovėjimo vietos planuojamoje teritorijoje (135 vnt.)
 - Naikinamos Automobilinių stovėjimo vietos planuojamoje teritorijoje
 - Servitutai
 - Numatoma iškelti dujotiekio linijos atkarpa
 - Numatoma iškelti elektros kabelio atkarpa

- REGLAMENTŲ SUTARTINIS ŽYMĖJIMAS**
- T - teritorijos naudojimo tipas arba pagrindinė žemės naudojimo paskirtis;
 - 1 - žemės naudojimo būdas (būdai);
 - 2 - leistinas pastatų aukštis (metrais);
 - 3 - leistinas žemės sklypo užstatymo tankis, %;
 - 4 - leistinas žemės sklypo užstatymo intensyvumas;
 - n - sklypo numeris pagal eksplikaciją;
 - m - sklypo plotas (kv.m.);
 - P - Pramonės ir sandėliavimo objektų teritorijos ;



Atestato Nr.	Aido Urmanavičiaus IJ				Žemės sklypų tarp Artojų, Pramonės ir Putinių gatvių Alytuje formavimo bei jų tvarkymo ir naudojimo režimo nustatymo detaliojo plano koregavimas (TPD, reg. Nr. 000113001020 koregavimas)	
A712	PV	A. Urmanavičius		2024	PAGRINDINIS BRĖŽINYS M 1:1000	
LT	ALYTAUS MIESTO SAVIVALDYBĖS ADMINISTRACIJOS DIREKTORIUS				Lapis	Lapy
					1	1

Horizontalės pravertės kas 0.50 m
Koordinacijų sistema - LKS 1994
Aukščių sistema - LAS-07