

DOKUMENTŲ SUDETIES ŽINIARAŠTIS

Nr.	Pavadinimas	Lapų Nr.
1.	Aiškinamasis raštas	2-3
2.	Priedai:	
2.1.	Įgaliojimas	4-5
2.2.	Sutikimas	6
2.3.	Nuosavybės dokumentai	7-10
2.4.	Žemės sklypo planas(kad.nr. 1101/0004:1398) M 1:500	11-12
2.5.	Žemės sklypo planas(kad.nr. 1101/0004:1397) M 1:500	13-14
2.6.	Topografinė nuotrauka	15
2.7.	Įsakymas dėl detaliųjų planų tvirtinimo	16
2.8.	Detaliojo plano aiškinamasis raštas	17-19
2.9.	Detalusis planas	20
2.10.	Statinio projektuotojo civilinės atsakomybės privalomojo draudimo liudijimas	21
2.11.	Nuolatinio Lietuvos gyventojų individualios veiklos vykdymo pažyma	22
2.12.	Projekto vadovės kvalifikacijos atestatas	23
2.13.	Projektuotojo architekto kvalifikaciją patvirtinantis dokumentas	24
3.	Brėžiniai:	
3.1.	Žemės sklypo Stoties g. 53, Alytuje, padalijimo į du atskirus žemės sklypus ir jų tvarkymo bei naudojimo režimo nustatymo detaliojo plano užstatyti leidžiamos teritorijos ribų pakeitimas	25

AIŠKINAMASIS RAŠTAS

PROJEKTO RENGIMO PAGRINDAS:

Projektas „ Gyvenamojo namo (vieno buto) Stoties g. 53, Alytus, statybos projektas“ rengiamas statytojui Remigijui Akelaičiui vadovaujantis projekto rengimo, pagrindiniais normatyviniais ir kitais dokumentais. Rengiant šį projektą, atliekamas, žemės sklypo Stoties g. 53, Alytuje, tvarkymo bei naudojimo režimo nustatymo detaliojo plano užstatyti leidžiamos teritorijos ribų pakeitimas, remiantis LR teritorijų įstatymo pakeitimo įstatymo penkto skirsnio 28 straipsnio 8 punktu: „ Detaliuosiuose planuose nustatyta statinių statybos zona, statybos riba ir statybos linija, inžinerinei ir socialinei infrastruktūrai reikalingų teritorijų ir (ar) komunikacinių koridorių ribos, pastatų ir viešųjų erdvių išdėstymas, automobilių stovėjimo vietų išdėstymas, apželdinama teritorijos dalis, planuojamos teritorijos aprūpinimo inžineriniais tinklais būdai ir susisiekimo komunikacijų išdėstymo principai, joms funkcionuoti reikalingų servitutų poreikis gali būti koreguojami, jeigu tai nepažeidžia įstatymų ir kitų teisės aktų reikalavimų, aukštesnio lygmens kompleksinio ar specialiojo teritorijų planavimo dokumento sprendinių, savivaldybės administracijos direktoriaus sprendimų statinio projekto rengimo metu. Prieš tai šiam kompleksinio teritorijų planavimo dokumento koregavimui turi raštu pritarti visi žemės sklypo valdytojai ir naudotojai bei Teritorijų planavimo komisija, jai pateikiant statinio projekto sklypo sutvarkymo dalį (sklypo planą)“.

BENDRIEJI DUOMENYS:

Adresas – Alytaus m. sav., Alytaus m., Stoties g. 53

Sklypo kadastrinis Nr.: 1101/0004:1397 Alytaus m. k.v.

Sklypo plotas – 0,945 ha.

Pagrindinė naudojimo paskirtis: Kita.

Naudojimo būdas: Gyvenamosios teritorijos.

Naudojimo pobūdis: Mažaaukščių gyvenamųjų namų statybos.

Statytojas: Remigijus Akelaitis, a.k. 38209040972.

Statinio projektuotojas ir adresas: architektė Viktorija Monstyte Dip.Nr. B 0030560, Dariaus ir Girėno 4a-2, LT-62137 Alytus, tel. 8 696 14090

Projektavimo etapas – techninis darbo projektas.

ESAMA SITUACIJA:

Žemės sklypas yra šiaurės vakarų Alytaus miesto dalyje, suformuotame nuosavų gyvenamųjų namų kvartale. Statybos sklypo įvažiavimas projektuojamas pietryčių pusėje. Sklypo reljefas yra lygus, didžiausias altitudžių skirtumas apytiksliai 0,60 m.

Sklypas yra vidutinėje klimatinėje juostoje su vidutine mėnesine žiemos mėnesių temperatūra : – 4,4 °C, vidutinė vasaros mėnesių temperatūra - +16,23 °C.

Esamas detalusis planas:

2008 m. vadovaujantis Alytaus miesto savivaldybės administracijos 2008 05 21 d. patvirtintu planavimo sąlygų sąvadu Nr. 001113000808, 2008 10 07 d. planavimo užduotimi detaliojo planavimo dokumentams rengti, 2008 05 mėn. parengta sklypo topografinė nuotrauka buvo atliktas Stoties g. 53, Alytaus mieste detaliojo planavimo projektas, kuriuo sklypas, adresu Stoties g. 53, buvo padalintas į 2 atskirus sklypus ir jų tvarkymo bei naudojimo režimo nustatymus.

Pagal šį planą, dalijant teritoriją į du sklypus, sklypų tikslinė žemės naudojimo paskirtis nekeičiama, išorinės žemės sklypų ribos nekeičiamos. Vadovaujantis Alytaus miesto bendrojo planu, sklypams nustatytas teritorijos tvarkymo režimas, t. y.: statiniai – 1-2a; sklypų užstatymo plotas ne daugiau 20%, intensyvumas - 20%. Leidžiamos užstatyti teritorijos nustatomos išlaikant 3m atstumą nuo sklypų ribos. Privažiavimai prie sklypų Nr.1 ir Nr.2 – nuo kvartalinės gatvės pagal Alytaus m. bendrojo plano sprendinius.

Detaliojo plano keitimai:

Stoties g. 53, Alytuje sklypo detaliojo plano keitimai atliekami vadovaujantis 2016 06 mėn. topografinė nuotrauka ir Alytaus miesto bendrojo planu.

Keičiama žemės sklypo kad nr.: 1101/0004:1397, užstatyti leidžiamos teritorijos riba, šiaurės rytų pusėje, užstatyti leidžiama teritorijos riba sutampa su žemės sklypo kad nr.: 1101/0004:1398 riba.

Teritorijos tvarkymo režimas, sklypo užstatymo plotas ir intensyvumas nekeičiami.

BENDRIEJI SKLYPO RODIKLIAI:

Pavadinimas	Mato vnt.	Kiekis	Pastabos
1. SKLYPAS (1101/0004:1398)			
1.1. sklypo plotas	m ²	1050	
1.2.leistinas sklypo užstatymo intensyvumas	%	20	
1.3. leistinas sklypo užstatymo tankumas	%	20	
2. SKLYPAS (1101/0004:1397)			
2.1. sklypo plotas	m ²	945	
2.2.leistinas sklypo užstatymo intensyvumas	%	20	
2.3. leistinas sklypo užstatymo tankumas	%	20	

Sudarė: V.Monstyte



Išrašas

ALYTAUS MIESTO SAVIVALDYBĖS ADMINISTRACIJOS DIREKTORIUS

ĮSAKYMAS
DĖL DETALIŲJŲ PLANŲ TVIRTINIMO

2008 m. gruodžio 29 d. Nr. DV-924
Alytus

Vadovaudamasis Lietuvos Respublikos vietos savivaldos įstatymo 16 straipsnio 7 dalimi ir Teritorijų planavimo įstatymo 26 straipsnio 4 dalimi, Alytaus miesto savivaldybės tarybos 2008-11-27 sprendimu Nr. T-211 patvirtinto Alytaus miesto savivaldybės tarybos veiklos reglamento 8.10 punkto nuostatomis, remdamasis Alytaus apskrities viršininko administracijos Teritorijų planavimo ir statybos valstybinės priežiūros departamento 2008-11-28 Teritorijų planavimo dokumentų patikrinimo aktais Nr. 200, Nr. 201,

t v i r t i n u (pagrindiniai brėžiniai ir aiškinamieji raštai pridedami):

1. žemės sklypo Stoties g. 53, Alytuje, padalijimo į du atskirus žemės sklypus ir tvarkymo bei naudojimo režimo nustatymo detalųjį planą;

Administracijos
direktorius

Feliksas Džiautas

Išrašas tikras
Alytaus miesto savivaldybės administracijos
Vidaus administravimo skyriaus vyr. specialistė

B. Raškauskienė
Bronė Raškauskienė
2008-12-30

AIŠKINAMASIS RAŠTAS

1. Įvadas.

Atliekamas UAB "Ekovyba" nuosavybės teise priklausančio kitos (gyvenamosios) paskirties žemės sklypo Stoties g.53 (0.1995 ha) Alytaus mieste padalijimo į du atskirus sklypus detaliojo planavimo projektas, vadovaujantis Alytaus miesto savivaldybės administracijos 2008 05 21 d. patvirtintu planavimo sąlygų sąvadu Nr.001113000808, 2008 10 07 d. planavimo užduotimi detaliojo planavimo dokumentams rengti, 2008 m. 05 mėn. sklypo topografinė nuotrauka.

Planavimo tikslas: žemės sklypo Stoties g.53 padalijimas į du atskirus sklypus ir jų tvarkymo bei naudojimo režimo nustatymas.

2. Esama padėtis.

Žemės sklypui, kurio ribose atliekamas detalus suplanavimas, nekilnojamo turto registro pažymėjime žemės naudojimo apribojimai nenumatyti. Sklypas pagal Alytaus m. bendrojo plano sprendinius yra mažiauaukštės gyvenamosios statybos gyvenamojoje teritorijoje, į valstybės saugomų nacionalinių, regioninių parkų ar draustinių teritorijas nepatenka, sklypo teritorija šiuo metu- pieva, želdinių nėra. Kvartalinė gatvė, prie kurios yra sklypas- neįrengta. Centralizuoti inžineriniai tinklai neįrengti, bus projektuojami ateityje.

3. Raidos programa.

1995 m² ploto žemės sklypas Stoties g.53 padalijamas į du atskirus žemės sklypus: 1050 m² sklypą Nr.1 ir 945 m² sklypą Nr.2. Sklypų tikslinė žemės naudojimo paskirtis nekeičiama.

Sklypo Nr.	Sklypo adresas	Sklypo plotas (ha)	Tikslinė žemės naudojimo paskirtis	Sklypo užstat. tankis (%)	Sklypo užstatymo intensyvumas (%)
1	Stoties g.	0.1050	Kita paskirtis G1	20	20
2	Stoties g.	0.0945	Kita paskirtis G1	20	20

Žemės sklypo ribos gretimybėse suderintos su privačių žemės sklypų ribomis. Išorinės žemės sklypų ribos nekeičiamos.

Žemės naudojimo apribojimai nenumatyti.

Vadovaujantis Alytaus miesto bendrojo planu, sklypams nustatomas teritorijos tvarkymo režimas, t.y.: -statiniai 1-2 a ; sklypų užstatymo plotas ne daugiau 20 %, intensyvumas - 20%. Leidžiamos užstatyti teritorijos ribos nustatomos išlaikant: 3 m atstumą nuo sklypų ribos.

Privažiavimai prie sklypų Nr.1 ir Nr.2 -nuo kvartalinės gatvės pagal Alytaus m. bendrojo plano sprendinius.

Sklypai bus jungiami prie planuojamų centralizuotų kvartalinų vandentiekio ir nuotekų tinklų. Techninio projekto rengimui ir prisijungimui turi būti gautos AB "Dzūkijos vandenys" techninės sąlygos.

Gaisro gesinimui bus naudojamas kvartalo priešgaisrinio vandentiekio vanduo.

Gyvenamųjų namų šildymas- iš vietinės individualios, kūrenamos kietu kuru, katilinės.

4. Projekto sprendinių įvertinimas:

3.1. Aplinkos kokybės ir būklės atžvilgiu.

Planuojamas žemės sklypas į valstybės saugomas teritorijas nepatenka. Gamtos ar kultūros paveldo objektų artimoje aplinkoje nėra. Ūkinė-gamybinė veikla neplanuojama. Detaliojo plano sprendiniai atitinka Alytaus miesto bendrojo plano sprendinius. Planuojamas žemės sklypo padalijimas į atskirus du sklypus poveikio aplinkos kokybei (pokyčio aplinkoje) neturės.

3.2. Kraštovaizdžio atžvilgiu.

Sklypų tvarkymo ir naudojimo režimuose nustatoma, kad statiniai bus mažo aukštingumo, būdingi mažiauaukštės gyvenamosios statybos kvartalo miestovaizdžiui.

5. Specialiųjų reikalavimų įvykdymas.

Nr. 41200-181

Sklypuose elektros linijų apsaugos zonų nėra. Projektas pateiktas susipažinimui.

Nr.148

Projektas pateiktas susipažinimui.

Plano rengėjas

architektė J.Mainelienė

ALYTAUS MIESTO SAVIVALDYBĖS
NUOLATINĖ STATYBOS KOMISIJA

KOMPLEKSNIO DERINIMO PROTOKOLAS

2008 m. lapkričio 20 d. Nr. N-372

Alytus

Alytaus miesto savivaldybės tarybos 2007 m. lapkričio 30 d. sprendimu Nr. T-235 sudaryta Alytaus miesto savivaldybės nuolatinė statybos komisija:

posėdžio pirmininkas Alytaus miesto savivaldybės administracijos Architektūros ir urbanistikos skyriaus vedėjo savivaldybės vyriausiasis architektas pavaduotojas Lydijos Kračkienės posėdžio sekretorė Alytaus miesto savivaldybės administracijos Architektūros ir urbanistikos skyriaus vyriausioji specialistė Neringa Ringytė

nariai:

1. Regina Aleknavičienė
2. Vilma Aleknavičienė
3. Dalė Amšiejienė
4. Vytautas Arlauskas
5. Algirdas Bautronis
6. Gytis Kazlauskas
7. Lydija Kračkienė
8. Dalia Lungevičienė
9. Gintaras Maselskas
10. Remigija Neciunskienė
11. Žydrūnas Geležauskas
12. Audrius Stanaitis
13. Sigitas Stumbras
14. Algimantas Tarasevičius
15. Juozas Vyšniauskas

Posėdyje dalyvauja:

Planavimo organizatorius ir/ar jo įgaliotas asmuo _____

(vardas, pavardė)

Kiti asmenys: 1. _____

arch. J. Meišienė

2. _____

SVARSTYTA: Žemės sklypo Stoties g. 53 Alytuje padalijimo į du
(teritorijų planavimo dokumento pavadinimas)

atskirus sklypus ir tvarkymo bei naudojimo režimo nustatymo
detalusis planas

NAGRINĖTI PLANAVIMO ORGANIZATORIAUS PATEIKTI DOKUMENTAI:

1. Esamos būklės brėžinys.
2. Teritorijų planavimo dokumento sprendiniai (aiškinamasis raštas ir brėžiniai).
3. Planavimo sąlygos/planavimo sąlygų sąvadas.
4. Planavimo darbų programa (planavimo užduotis).
5. Detaliojo teritorijų planavimo organizatoriaus teisių ir pareigų perdavimo sutartis (kai tokia sutartis buvo sudaryta).
6. Teritorijų planavimo dokumento sprendinių poveikio vertinimo ataskaita.
7. Teritorijų planavimo dokumento sprendinių strateginio pasekmių aplinkai vertinimo ataskaita, kai pagal įstatymus ir kitus teisės aktus toks vertinimas buvo atliktas.
8. Priimtų ir motyvuotai atmestų visuomenės pateiktų pasiūlymų apibendrinta medžiaga.

NUTARTA: derinti _____

Žemės sklypo Stoties g. 53 Alytuje padalijimo į du
(teritorijų planavimo dokumento pavadinimas)

atskirus sklypus ir tvarkymo bei naudojimo režimo nustatymo
detalusį planą

nederinti _____

(pateikti konkrečius nederinimo motyvus)

Protokolo nutartį pasirašo:

Komisijos nario atstovaujamos institucijos pavadinimas	Komisijos nario vardas, pavardė	Pareigos	Parašas
Alytaus miesto savivaldybės administracija	Regina Aleknavičienė	Aplinkos apsaugos skyriaus vyriausioji specialistė	
	Lydija Kračienė	Architektūros urbanistikos skyriaus vedėjo savivaldybės vyriausiojo architekto pavaduotoja	
	Algimantas Tarasevičius	Komunalinio ūkio skyriaus vedėjas	
	Sigitas Stumbras	Statybos skyriaus vedėjas	
	Lina Navašinskienė	Žemėtvarkos skyriaus vedėja	
Alytaus visuomenės sveikatos centras	Remigija Neciunskienė	Saugos skyriaus vyriausioji specialistė	
Alytaus priešgaisrinė gelbėjimo tarnyba	Algirdas Bautronis	Valstybinės inspekcijos viršininkas	
Alytaus apskrities vyriausiasis policijos komisariatas	Žydrūnas Geležauskas	Kelių policijos skyriaus specialistas	
UAB „Litesko“ filialas „Alytaus energija“	Juozas Vyšniauskas	Inžinierius	
AB Rytų skirstomieji tinklai	Gytis Kazlauskas	Alytaus skyriaus viršininko pavaduotojas elektros tinklui	
TEO LT, AB	Gintaras Maselskas	Resursų skyriaus inžinierius	
UAB „Dzūkijos vandenys“	Audrius Stanaitis	Inžinerinio-gamybinio skyriaus viršininkas	
AB „Lietuvos dujos“	Vytautas Arlauskas	Alytaus skyriaus eksploatavimo inžinierius	
Aplinkos ministerijos Alytaus regiono aplinkos apsaugos departamentas	Dalė Amšiejienė	Poveikio aplinkai vertinimo ir normatyvų skyriaus vedėja	
Kultūros paveldo departamento prie Kultūros ministerijos Alytaus ter. pad.	Dalia Lungevičienė	Alytaus teritorinio padalinio vyriausioji specialistė	
Alytaus apskrities viršininko administracija	Vilma Aleknavičienė	Alytaus miesto žemėtvarkos skyriaus vedėja	
Lietuvos Respublikos ryšių reguliavimo tarnyba			

PRIDEDAMA. Komisijos narių pateiktos nuomonės raštu, _____ lap.

Komisijos pirmininkė

(parašas)

Lydija Kračienė

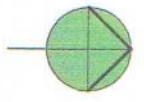
Komisijos sekretorė

(parašas)

Neringa Ringytė

PASTABA. Komisijos posėdžio protokolas pateikiamas planavimo organizatoriui ar jo įgaliotam asmeniui bei institucijoms, kurioms atstovavo įgalioti atstovai.

Koordinatų žiniaraštis (LKS-94)	
X	Y
1	6029124,54
2	6029159,82
3	6029172,33
4	6029134,12
5	6029153,46
6	6029142,42



59/25 - 0078

499300
6029100

Alytaus miesto savivaldybės administracijos
Architektūros ir urbanistikos skyrius
veiklos savivaldybės vyriausiojo architektų pareigūno
G. Kriščiūno ir S. Gutro g. 4a, Alytus
200 Jm. kv. 100/10004-1299
d. 100/10004-1299

PROJEKTUOJAMA gatvė pagal Alytaus m.
bendrojo plano sprendinius

SUTARTINIS ŽYMĖJIMAS

- Dėltojo plano galiojimo ribos
- Esamos ir planuojamos sklypų ribos
- Projektuojamos sklypų ribos
- Kitos paskirties žemė
- Užsąlypi leidžiamas teritorija
- Gatvės ruošimoji linija
- Geotinkų sklypų ribos
- Įvairavimas
- n- sklypo numeris
- m- sklypo plotas

TERITORIJOS TVARKYMO REŽIMAS

- 1- žemės sklypo naudojimo būklės ar pobūdis
- 2- statinių aukštis (aukštis)
- 3- užstatymo tankis (%)
- 4- užstatymo intensyvumas (%)

G1

Tikslinė žemės naudojimo paskirtis- kitos paskirties žemė, naudojimo būklė- gyvenamosios teritorijos, naudojimo pobūdis- mūzaikinė, gyvenamųjų namų statyba.

EKSPLIKACIJA

- V-1- Planuojama vandentekio linija
- K-1- Planuojama buitinė nuotekų nuvedimo linija
- NKR O- Planuojamas talpinas NKR (SAZ 5 m)

Vykdymojo:		Užsakovas:	
KŪB "KALIFORMA"		UAB "Elegančybė"	
S.Duraitis ir S.Gutro g. 4a, Alytus		Gatvė g. 4d-6, Vilnius	
Pareigos	Pavardė	Atestato Nr.	
Proj. vadovas	J.Maunaitis	A 721	
Architektas	J.Maunaitis	A 721	
Brėžinys:		Objektas: Žemės sklypo Soties g.53, Alytus, pakeičijimo i du atskirus žemės sklypus ir jų tvarkymo bei naudojimo režimo nustatymo detalūs planas	
Pagrindinis brėžinys		M 1:500	

M 1:500

Statinio projektuotojo civilinės atsakomybės privalomasis draudimas

Liudijimas/polisas

Draudimo rūšis: Statinio projektuotojo civilinės atsakomybės privalomasis draudimas
 Draudimo grupė: Bendrosios civilinės atsakomybės draudimas
 Leidimas draudimo rūšies veiklai išduotas 2004-05-20, Nr. 06.07.03.09.050/96. BTA ADB 2010-11-02 Valdybos nutarimas Nr. 92.


Nr. PCAD 033957

DRAUDĖJAS	VIKTORIJA MONSTYTĖ, Klevų g. 4, Alytus, Lietuva, tel. 869614090
DRAUDIKAS	AAS "BTA Baltic Insurance Company", atstovaujama filialo Lietuvoje, Viršuliškių skg. 34, LT-05132 Vilnius, Lietuva, tel. +37052600600, faks. +370 52102666, el. paštas bta@bta.lt, įmonės kodas 300665654, PVM mokėtojo kodas LT100005808219
DRAUDIMO SUTARTIES PAGRINDAS	Su Statinio projektuotojo civilinės atsakomybės privalomojo draudimo taisyklėmis susipažinau, supratau ir pasižadu vykdyti jų sąlygas.
DRAUDIMO LAIKOTARPIS	Galioja nuo 2016-02-10 iki 2017-02-09 Draudimo sutartis įsigalioja nuo polise nurodytos draudimo laikotarpio pradžios, nepriklausomai nuo to, ar yra sumokėta pirma ar visa draudimo įmoka
DRAUDIMO OBJEKTAS	Draudimo objektas yra draudėjo civilinė atsakomybė už žalą, padarytą tretiesiems asmenims, kuri atsirado draudimo sutarties galiojimo metu ir šalių nustatytu laikotarpiu, kuris negali būti trumpesnis už Civilinio kodekso 6.698 straipsnio 1 dalies 1 punkte nustatytą garantinį terminą, dėl draudimo sutarties galiojimo metu netinkamai atlikto statinio projektavimo, kai draudimo sutartis sudaryta pagal atskirą statinio projektą, arba dėl netinkamo statinio projektavimo, kurio statinio projektai ar jų dalys buvo perduoti užsakovams draudimo sutarties galiojimo laikotarpiu ir kurių projektavimo darbų rangos sutartys buvo pasirašytos po statinio projektuotojo civilinės atsakomybės privalomojo draudimo sutarties įsigaliojimo dienos, kai draudimo sutartis sudaryta pagal projektavimo įmonės projektavimo darbų mastą per metus.
PROJEKTUOJAMO OBJEKTO PAVADINIMAS IR VIETA	Visi objektai ir jų dalys suprojektuoti draudimo sutarties galiojimo metu Lietuvos Respublikoje
DRAUDIMO SUMA Bendra draudimo suma: Draudimo suma vienam draudimui įvykiui:	289 620,00 EUR (Du šimtai aštuoniasdešimt devyni tūkstančiai šeši šimtai dvidešimt EUR 00 ct) EUR 289 620,00 EUR (Du šimtai aštuoniasdešimt devyni tūkstančiai šeši šimtai dvidešimt EUR 00 ct)
DRAUDIMO ĮMOKA Įmokos mokėjimo grafikas:	400,00 EUR (Keturi šimtai EUR 00 ct) 100,00 EUR įmokėti iki 2016-02-10 100,00 EUR įmokėti iki 2016-05-09 100,00 EUR įmokėti iki 2016-08-09 100,00 EUR įmokėti iki 2016-11-09
IŠSKAITA	Besąlyginė - 2 900,00 eurai
DRAUDIMO LIUDIJIMO IŠDAVIMO DATA IR VIETA	2016-02-09, Alytaus biuras
PAPILDOMOS SĄLYGOS	Darbams iki draudimo sutarties sudarymo retroaktyvios draudimo apsaugos nėra.

PASTABOS


Darbams iki draudimo sutarties sudarymo retroaktyvios draudimo apsaugos nėra.
 Draudimo sutartis sudaryta vadovaujantis Statinio projektuotojo civilinės atsakomybės privalomojo draudimo taisyklėmis, patvirtintomis 2012 m. spalio 23 d. Lietuvos banko valdybos nutarimu Nr. 03-225.
 Pagal Statinio projektuotojo civilinės atsakomybės privalomojo draudimo taisyklių 11 punktą, šalių nustatytas laikotarpis yra 5 metai.
 Pagal LR PVM įstatymo 27str. - draudimo paslaugos PVM neapmokestinamos.

DRAUDĖJAS ARBA JO ATSTOVAS:
 VIKTORIJA MONSTYTĖ

A.Y. 
 (paštas)

DRAUDIKO ATSTOVAS:

AAS "BTA BALTIC INSURANCE COMPANY" FILIALAS
 LIETUVOJE
 KAVD direktorius TAŠKŪNAS KESTUTIS

DRAUDIKO ATSTOVO ĮGALIOJAS ASMUO:
 FT BROKER, UADB 
 Tel. 8 37 209 300, El. paštas arunas@ftb.lt



1/2



AAS "BTA Baltic Insurance Company" (LV40103840140, buveinės adresas Valdemara iela 63, LV-1010 Ryga, Latvija), Lietuvoje veikiantis per AAS "BTA Baltic Insurance Company" filialą, į k. 300665654, PVM mokėtojo kodas LT100005808219, Viršuliškių skg. 34, Vilnius, Lietuva
 Tel. +37052600600, faks. +370 52102666 SWEDBANK, AB, A/s LT257300010000626711
 El. paštas: bta@bta.lt, www.bta.lt SEB BANKAS, AB, A/s LT137044060001749259

aeb313bd221920e7c91c33846c515c14



LIETUVOS RESPUBLIKOS APLINKOS MINISTERIJA

Architekto

KVALIFIKACIJOS ATESTATAS

Nr. ATP 1280

Ineta Bartasevičiūtė

yra atestuota

Teritorijų planavimo vadovė

Kompleksinio teritorijų planavimo dokumentų rūšies:

vietovės lygmens detalieji planai

Specialiojo teritorijų planavimo dokumentų rūšies:

vietovės lygmens inžinerinės infrastruktūros vystymo planai

Aplinkos viceministrė



Daiva Matonienė

Atestavimo komisijos 2015 m. rugsėjo mėn. 25 d. protokolas Nr. 105

