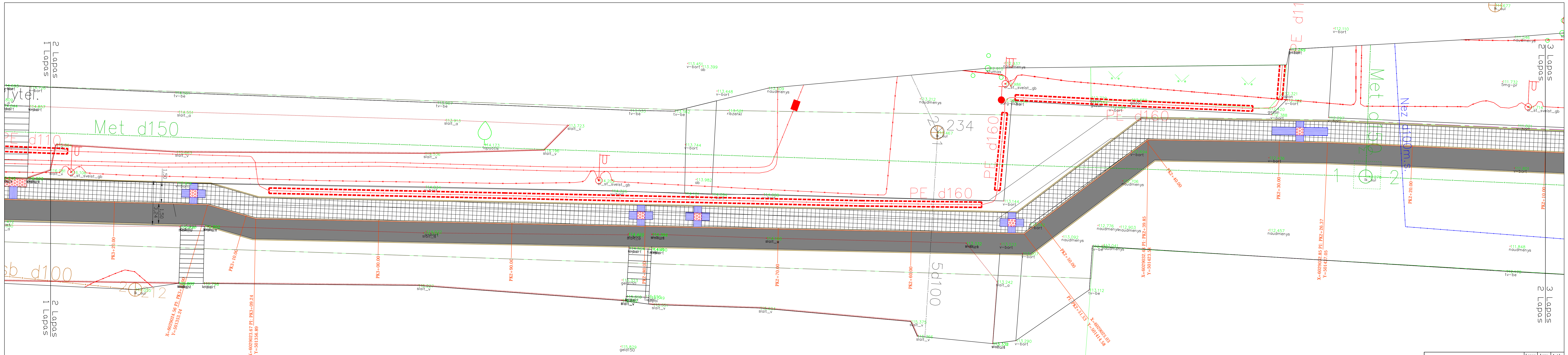
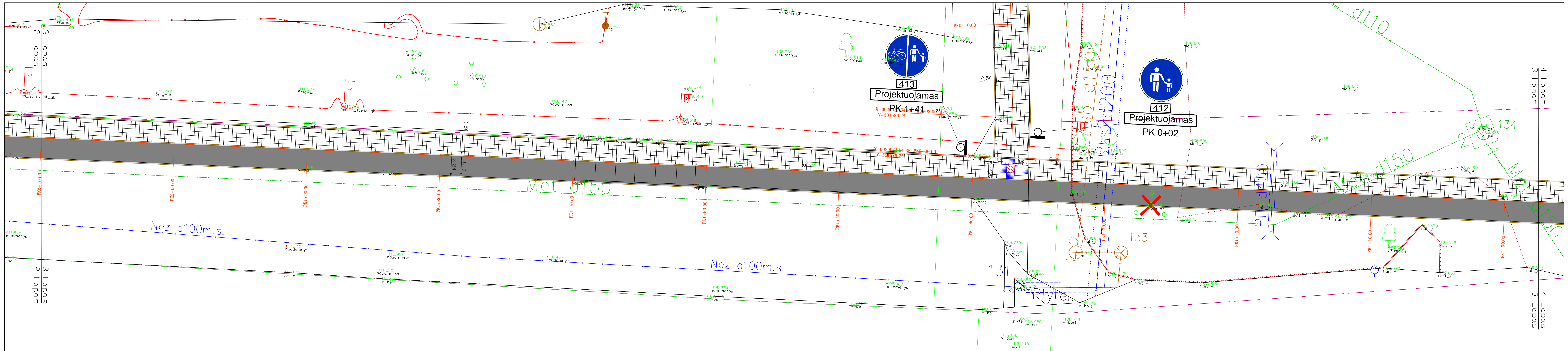


SUTARTINIAI ŽYMĖJIMAI:

- Gatvės bortai 1000x300x150 (nuleisti)
- Vejos bortai 1000x200x80
- Betoninių (pilikų) h=7 cm storio plytelių danga
- Betoninių plytelių h=7 cm storio danga su iškilų juostelių įspėjamoju paviršiumi
- Betoninių plytelių h=7 cm storio danga su iškilų kauburėlių įspėjamoju paviršiumi
- Darbų riba
- Kertami krūmai
- Pjaunami medžiai
- Dviracio simbolis (horizontalus dangos ženklinimas)
- Ženklių atramos

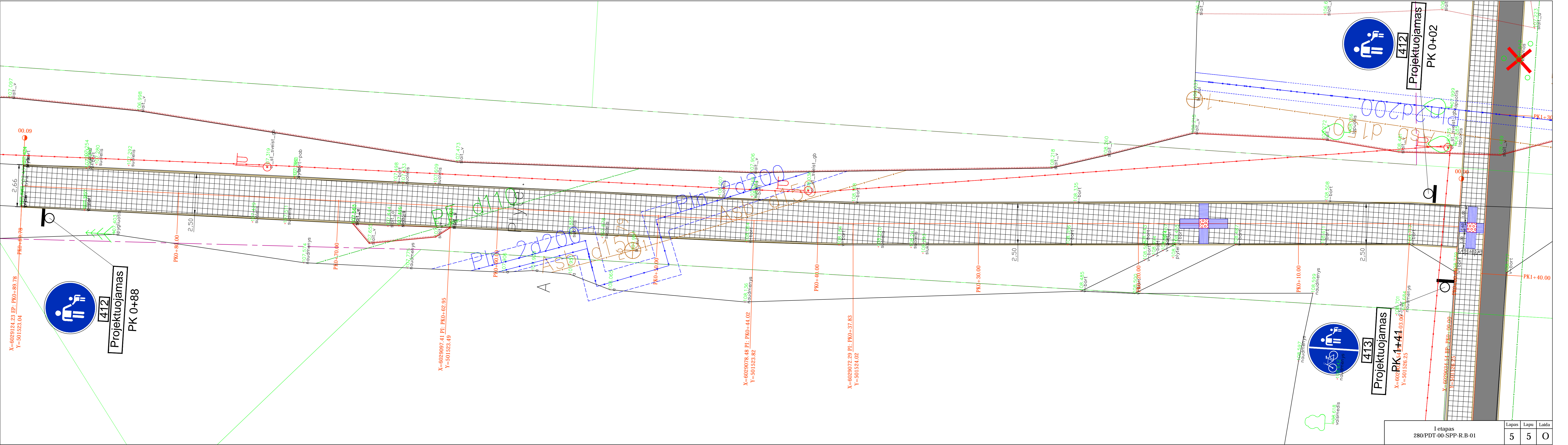
Atestato Nr.	 <b>ALKESTA</b> UŽDAROJI AKCINE BENDROVE	Pareigos	V. Pavarde	Parašas	Data	Pesčiųjų dviračių takų nuo Sveikatingumo tako iki Jurgiškių gatvės, Alytuje, rekonstravimas  I etapas. Naujas takas nuo Sveikatingumo tako iki Jazminių g. 46. Tako nuo Jazminių g. 46 iki Volungės gatvės rekonstravimas. Tako nuo LIDL sklypo ribos iki Jazminių g. 46 dangos keitimas.	
		33456	SPV	E.Katkus	2017.12		
			Proj.	Z. Zuzevičius	2017.12	<b>Dangų ir eismo organizavimo planas</b> M 1:100	
Etapas	Užsakovas: Alytaus miesto savivaldybės administracija					280/PDT-00-SPP-R.B-01	Lapas <b>1</b>
<b>SPP</b>						Lapu <b>5</b>	



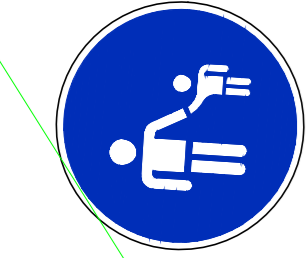


I etapas 280/PDT-00-SPP-R.B-01		
Lapas	Lapu	Laida
3	5	0





X=6029124.23 EP: PK0+89.78  
Y=501523.04



**[412]**  
Projektuojamas  
PK 0+88

PK0+80.00

2,50

2,50

PK0+70.00

107,574  
naudmenys

PK0+60.00

107,560  
siltl.

107,444  
siltl.

107,449  
siltl.

107,433  
siltl.

107,698  
siltl.

107,699  
siltl.

107,473  
siltl.

107,310  
siltl.

107,292  
siltl.

107,280  
siltl.

107,254  
siltl.

107,097  
siltl.

108,136  
naudmenys

PK0+40.00

108,184  
siltl.

108,220  
siltl.

108,241  
siltl.

108,242  
siltl.

108,218  
siltl.

108,335  
siltl.

108,260  
siltl.

108,218  
siltl.

108,508  
siltl.

108,511  
siltl.

108,487  
siltl.

108,599  
naudmenys

PK0+10.00

108,597  
naudmenys

108,571  
siltl.

108,570  
siltl.

108,570  
siltl.

108,570  
siltl.

108,570  
siltl.

108,570  
siltl.

108,570  
siltl.

108,570  
siltl.

108,570  
siltl.

108,570  
siltl.

PK0+89.78

2,66

PK0+80.00

107,403  
spygijūotis

107,403  
spygijūotis

107,403  
spygijūotis

107,403  
spygijūotis

107,403  
spygijūotis

107,403  
spygijūotis

107,403  
spygijūotis

107,403  
spygijūotis

107,403  
spygijūotis

107,403  
spygijūotis

107,403  
spygijūotis

107,403  
spygijūotis

107,403  
spygijūotis

107,403  
spygijūotis

107,403  
spygijūotis

107,403  
spygijūotis

107,403  
spygijūotis

107,403  
spygijūotis

107,403  
spygijūotis

107,403  
spygijūotis

107,403  
spygijūotis

107,403  
spygijūotis

107,403  
spygijūotis

107,403  
spygijūotis

107,403  
spygijūotis

107,403  
spygijūotis

107,403  
spygijūotis

107,403  
spygijūotis

107,403  
spygijūotis

107,403  
spygijūotis

107,403  
spygijūotis

107,403  
spygijūotis

107,403  
spygijūotis

107,403  
spygijūotis

107,403  
spygijūotis

107,403  
spygijūotis

107,403  
spygijūotis

107,403  
spygijūotis

107,403  
spygijūotis

107,403  
spygijūotis

107,403  
spygijūotis

107,403  
spygijūotis

107,403  
spygijūotis

107,403  
spygijūotis

107,403  
spygijūotis

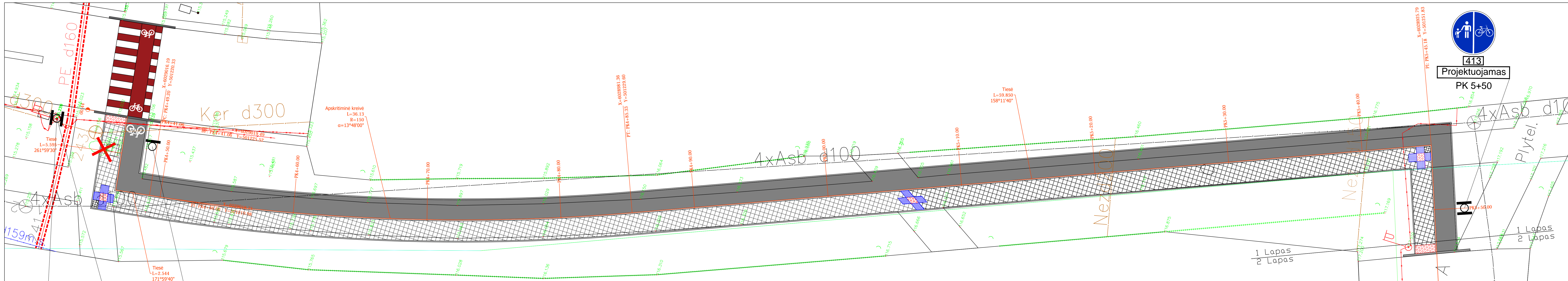
107,403  
spygijūotis


I etapas  
280/PDT-00-SPP-R.B-01

Lapas 5


Lapu 5

Laida O






**534**  
Atstatomas  
PK 4+42



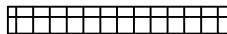





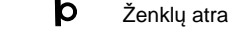



**533**  
Atstatomas  
PK 4+42




**413**  
Projektuojamas  
PK 4+43

**SUTARTINIAI ŽYMĖJIMAI:**

-  Gatvės bortai 1000x300x150 (nuleisti)
-  Vejos bortai 1000x200x80
-  Betoninių (pilky) h=7 cm storio plytelių danga
-  Betoninių plytelių h=7 cm storio danga su iškilų juostelių įspėjamoju paviršiumi
-  Betoninių plytelių h=7 cm storio danga su iškilų kauburėlių įspėjamoju paviršiumi
-  Darbų riba
-  Pjaujami medžiai
-  Dviracio simbolis (horizontalus dangos ženklimas)
-  Ženklių atramos


Atestato Nr.	 <b>ALKESTA</b> UŽDAROJI AKCINE BENDROVE			Pesčiųjų dviračių taku nuo Sveikatingumo tako iki Jurgiskiu gatvės, Alytuje, rekonstravimas
Pareigos	V. Pavardė	Parašas	Data	II etapas. Esamo tako nuo Volungės gatvės iki Likiškėlių gatvės rekonstravimas įrengiant interaktyviąją pėsčiųjų perėją esamos vietoje Volungės gatvėje
33456	SPV	E. Katkus	2017.11	
	Proj.	Z. Zuzevičius	2017.11	Dangų ir eismo organizavimo planas M 1:100
Etapas	Užsakovas: Alytaus miesto savivaldybės administracija			Lapas
SPP				1
	280/PDT-00-SPP-R.B-02			Lapu
				3



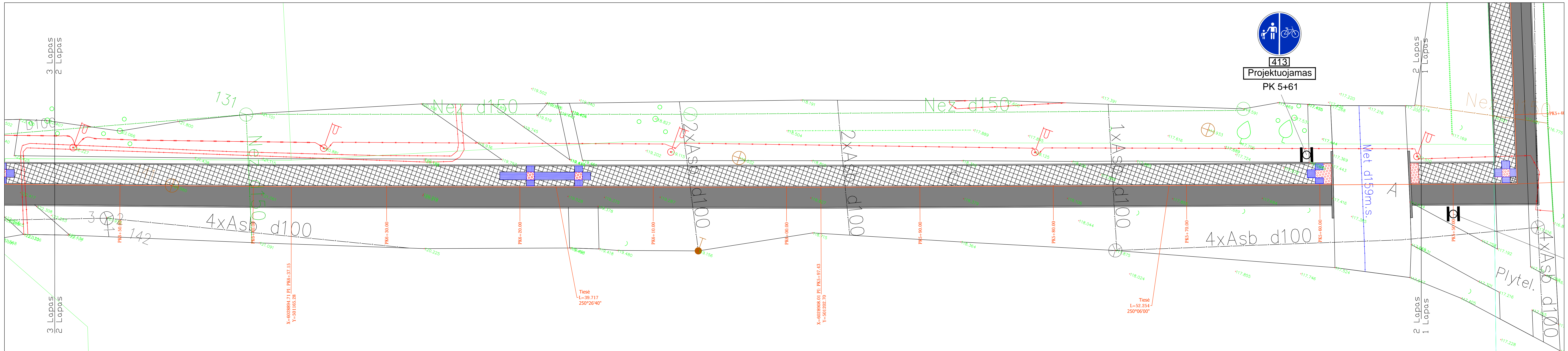
**413**  
Projektuojamas  
PK 5+50

1 Lapas  
2 Lapas

1 Lapas  
2 Lapas



413  
Projektuojamas  
PK 5+61



X=6028894.71 PI: PK6+37.15  
Y=5011165.28

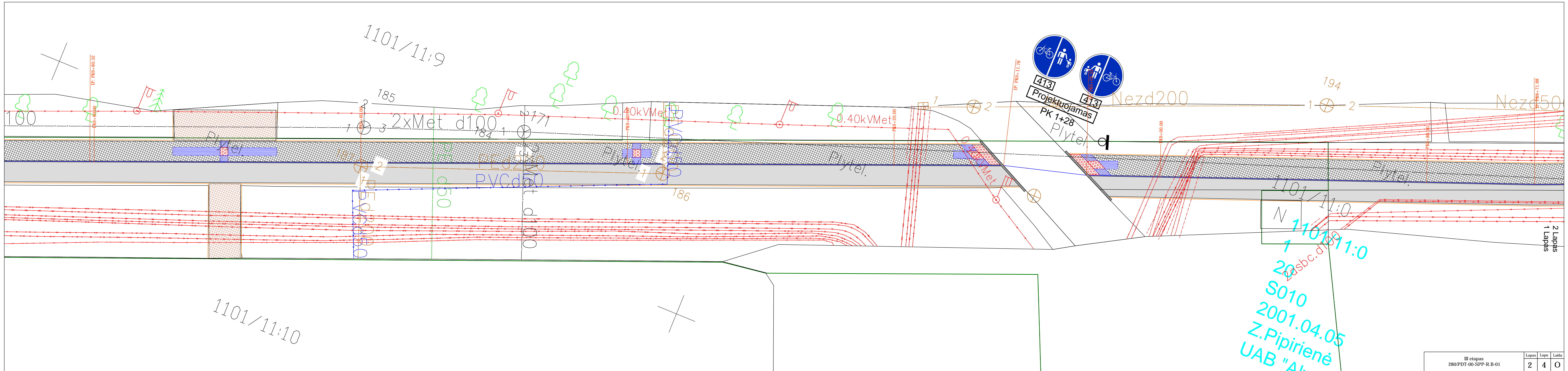
Tiesė  
L=39.717  
250°26'40"

X=6028908.01 PI: PK5+97.43  
Y=501202.70

Tiesė  
L=52.254  
250°06'00"







1101/11:9

1101/11:10

1101/11:0  
 1101/11:0  
 1101/11:0  
 2001.04.05  
 Z. Pipirienė  
 UAB "A"

2 Lapas  
1 Lapas

