







PAAIŠKINIMAI:

-  Sklypų ribos
-  Įvažė
-  Projektuojama įvažė
-  Planuojama užstatymo zona

REGLAMENTŲ SUTĀRTINIS ŹYMĖJIMAS

1. Teritorijos naudojimo būdas/pobūdis
 2. Statinių aukštis
 3. Užstatymo tankis %
 4. Užstatymo intensyvumas
- $\frac{n}{m}$
 n - sklypo numeris
 m - sklypo plotas (kv.m)
-  Esami drenazės inžineriniai tinklai
- Priklausomųjų želdynų norma (plotas) procentais nuo žemės sklypo ploto (pramonės ir sandėliavimo objektų teritorijos) 10%.

Atestato Nr.	 <small>Archikodas, MB Įmonės kodas: 303060923, adresas: Naujoji g. 2-318, Alytus, tel.: 8 656 74098, el.p. archikodas@gmail.com</small>			Laisvos valstybinės žemės sąskaita sklypų formavimo bei teritorijos tvarkymo ir naudojimo režimo nustatymo pramonės ir sandėliavimo objektų statybai ir infrastruktūros rengimui Naujoji g. Alytuje, Šiauriniame pramonės rajone detaliojo plano (statybos zonos) koregavimas	
BK 010464	Projektavo	D. Vitkauskas	2018	Žemės sklypo Naujoji g. 136C, Alytuje užstatymo zonos nustatymas	Laida
TDP	Statytojas:	UAB "Eurotransa"		SKLYPO PLANAS M 1:1000	Lapas Lapų
				TP - SP - 32/2016	

1:3000
33150