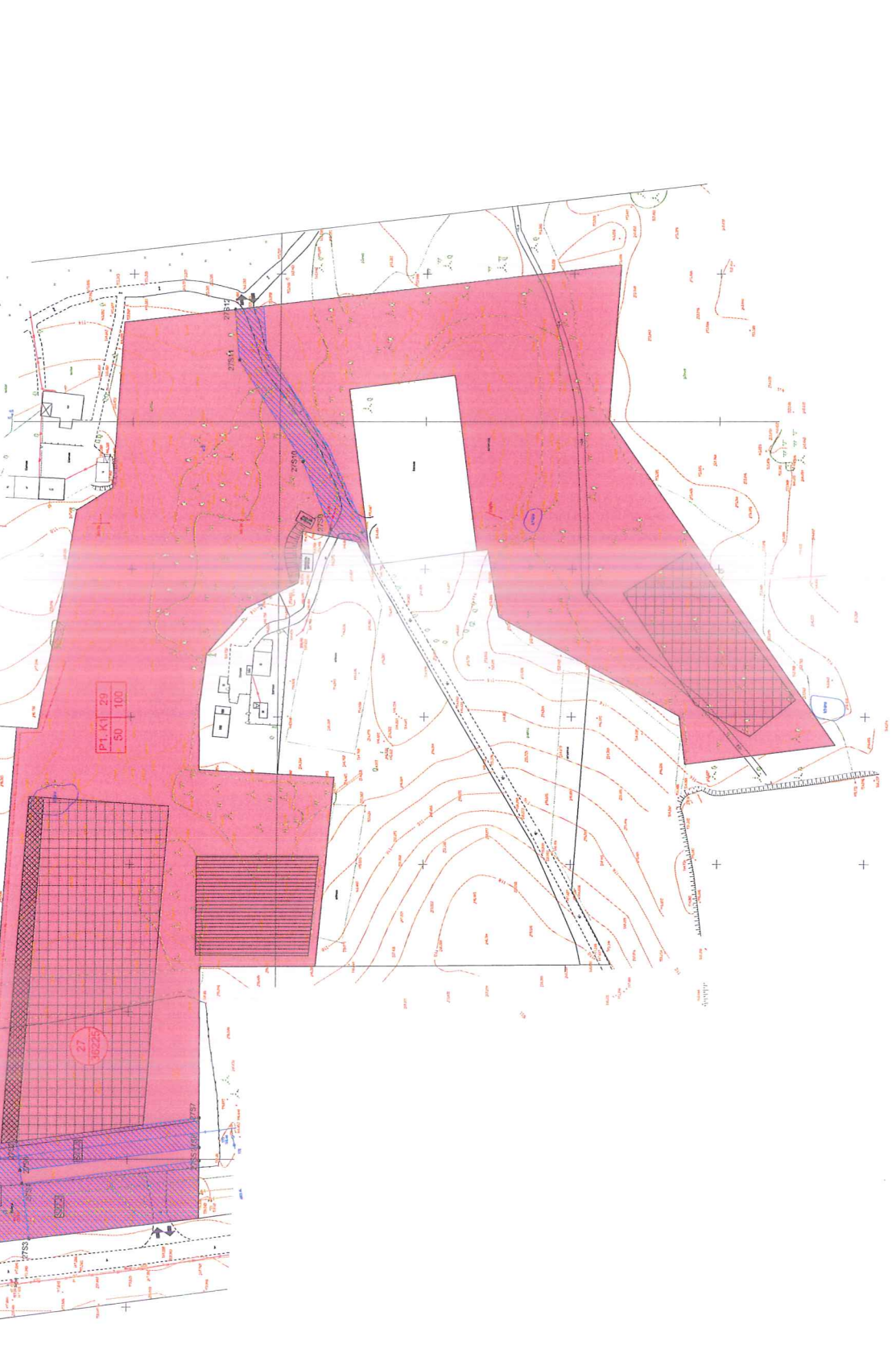
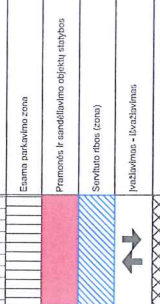


SUTARTINIS ŽYMĖJIMAS

Sklypo fibos (Sklypo kod. nr. 110100011143
Alytus m. kv.)



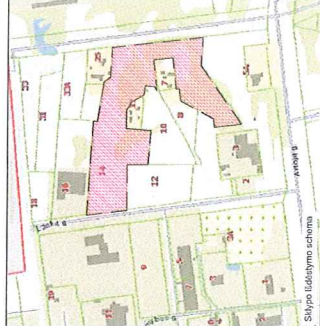
P1, K1, 29
50 100

27
39225

TECHINIAI RODIKLIAI:

Pavadinimas	Mato vnt.	Kiekis
I SKLYPAS		
1. Sklypo plotas	m ²	39225
2. Leidimas sklypo užstatymo tankumas	%	50
3. Leidimas sklypo užstatymo intensyvumas	%	100
4. Leidimas pastatų aukštis	m	20
5. Sklypo apstatymo procentai	%	≥10

Tuometis žemės naudojimo paskirtis - visuomeninio paskirto naudojimo būdas - pramonė ir sandėliavimo objektų statybos.
PASTABOS:
 1. Projektuojami statiniai pastatų vėlos parankumas rengiant techninį projektą.
 2. Projektuojami nauji automobilių stovėjimo, techniniai inžineriniai (savarakių) užstatymo plotai, turi būti išdėstyti, gavoje techninio sąlygose.
 3. "Gavė ir vėdinimo reikalavimai, šiluminė izoliacija" 31 kėlokas atitiktis reikalavimams, kurių vėdinimo reikalavimai, 10 % šiluminės izoliacijos reikalavimai pagal atitiktis reikalavimus.
 4. Projektuojami nauji automobilių stovėjimo plotai išdėstyti reikalingai.
 5. Esamam vartojimui reikalingi inžineriniai, techniniai darbai.



Esamų išdėstytų objektų planavimo zonos:

Planavimo zona	Fig. 2 m ribos	Planavimo zona	Fig. 2 m ribos
Vandens telkinių, lankų ir tvenkinių planavimo zona	Fig. 2 m ribos	Planavimo zona	Fig. 2 m ribos
Planavimo zona	Fig. 5 m ribos	Planavimo zona	Fig. 5 m ribos
Planavimo zona	Fig. 5 m ribos	Planavimo zona	Fig. 5 m ribos
Planavimo zona	Fig. 5 m ribos	Planavimo zona	Fig. 5 m ribos
Planavimo zona	Fig. 5 m ribos	Planavimo zona	Fig. 5 m ribos

Užsakovas	Projekto pavadinimas	Projektavimo data
UAB "ALYTAUS M. KV. 110100011143"	PROJEKTAS	2024 m. 10 mėn.
Projekto autorius	Projekto patvirtinimo data	Projekto patvirtinimo vieta
Projekto patvirtinimo data	Projekto patvirtinimo vieta	Projekto patvirtinimo vieta