

















REGLAMENTŲ SUTARTINIS ŽYMĖJIMAS

1	2	1- Teritorijų naudojimo būdas
3	4	2- Statinių aukštingumas
		3- Užstatymo tankis
		4- Užstatymo intensyvumas
$\frac{n}{m}$		n- sklypo numeris m- sklypo plotas

Priklausomųjų želdynų norma (plotas) procentais nuo žemės sklypo ploto (vienbučių ir dvibučių gyvenamųjų pastatų teritorijos) 25%.

G1 Tikslinė žemės naudojimo paskirtis- kitos paskirties žemė; naudojimo būdas- gyvenamosios teritorijos; naudojimo pobūdis- mažaukščių gyvenamųjų namų statyba.

SUTARTINIAI ŽYMĖJIMAI

-  Sklypo riba
-  Nauja užstatymo riba
-  Užstatyti leidžiama teritorija
-  Įvažiavimas į sklypą
-  Esama vandentiekio linija
-  Projektuojama vandentiekio linija
-  Projektuojami vandentiekio šuliniai
-  Projektuojamas vandentiekio linijos posūkis
-  Projektuojama požeminė vandentiekio sklendė
-  Esami buitinių nuotekų tinklai
-  Esami paviršinių (lietaus) nuotekų tinklai
-  Projektuojama buitinių nuotekų linija
-  Projektuojami nuotekų apžiūros šuliniai
-  Projektuojama paviršinių (lietaus) nuotekų linija
-  Projektuojamas lietaus šulinys
-  Naikinami esami tinklai ir šuliniai



0	2019	Statybą leidžiančiam dokumentui ir statybos darbams			
LAIDA	Išleidimo data	Laidos statusas. Keitimo priežastis (jei taikoma)			
Kvalif. patv. dok. Nr.	MB "Ingos Stanevičienės DIZAINO STUDIJA" Žuvinto g. 7-26, LT-62351 Alytus; tel. 8-615-77669; ingapanzonyte@gmail.com		Objektas: Žemės sklypo Vidzgirio g. 12, Alytuje užstatymo zonos nustatymas		
A2164	PV	I.Stanevičienė	2019	Brėžinys: PAGRINDINIS BRĖŽINYS M1:500	
A2164	PDV	I.Stanevičienė	2019		
	Architektė:	P. Plytnikienė	2019	Dokumento žymuo: 19/2019-TP-SP	
TP	Statytojas / Užsakovas:	UAB "Eurotransa"			
				LAPAS	LAPŲ