

**PASTABOS:**

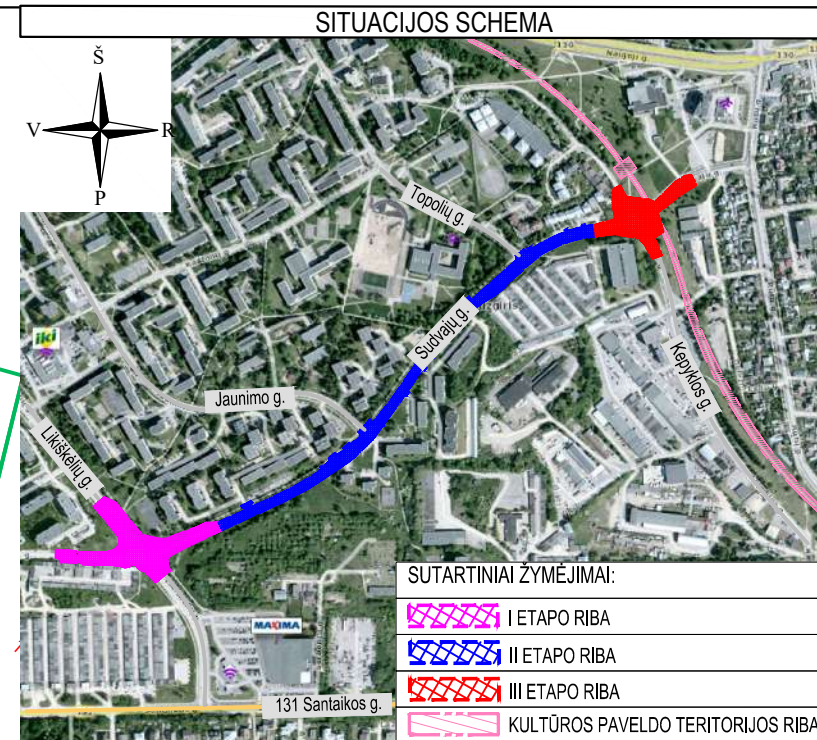
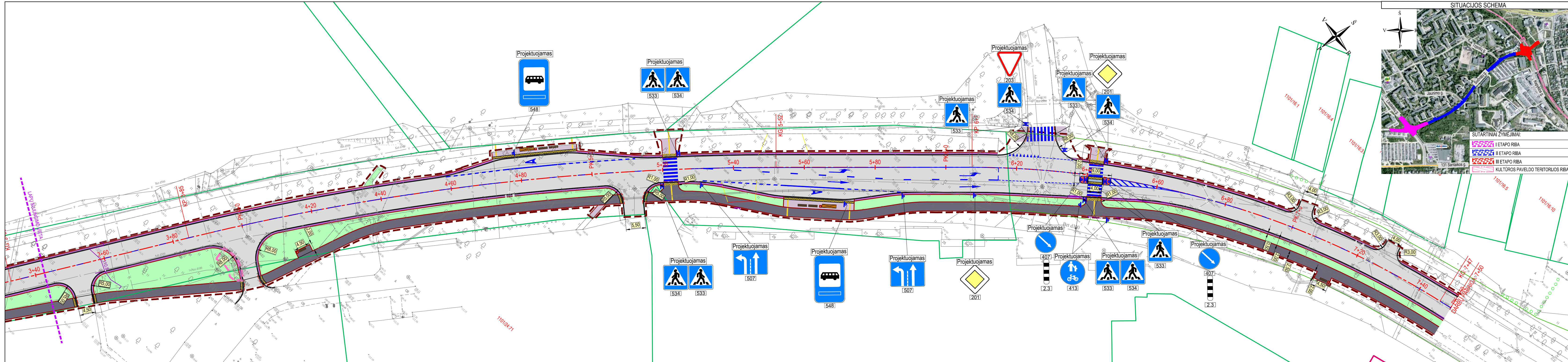
- Matmenys pateikti metrais;
- Vykdamas statybos darbus visus matmenis būtina tikslinti vietoje;
- Statybos darbų Rangovas, prieš pradėdamas vykdyti žemės darbus, privalo išsiviešinti inžinerinius tinklus eksploatuojančios organizacijos atstovą. Atliekant darbus greta esamų inžinerinių tinklų, žemės darbai turi būti vykdomi rankiniu būdu, nepažeidžiant esamų komunikacijų. Pažeidus - sutvarkyti;
- Statybos darbai turi būti vykdomi griežtai pagal projektą, pasirašant nustatytą tvarka darbų aktus, vykdamas statybos priežiūrą vykdančių tarnybų reikalavimus, turint gaminių sertifikavimo arba kitus kokybę įrodančius dokumentus;
- Esamų inžinerinių komunikacijų požeminių skendžių kapos ir šulinių liukai, patenkantys po naujai projektuojamomis dangomis, privalo būti paaugškinti ar nužeminti iki projekcinio aukščio, pakeičiant netinkamus naujais (plaukiojancio tipo) su atitinkama simbolika;
- Projekte numatyti reikalavimai medžiagoms, gaminiams, darbų vykdymui pagal turimus pradinis duomenis. Statybos metu atsiradus nenumatytiems aplinkybėms, šie reikalavimai gali būti patikslinti projekto vykdymo priežiūros metu;
- Visos statybos ir apdailos medžiagos turi atitikti LR galiojančius priešgaisrinės saugos ir higienos reikalavimus bei turėti atitiktis sertifikatus;
- Esant neatitikimams tarp projekto sudarančių dokumentų, kaip pagrindine projektine medžiaga remtis techninėmis specifikacijomis, aiškinamuoju raštu, brėžiniais, sąnaudų žiniaraščiais.
- Kelio ženklai įrengiami 1 dydžio grupės. Kelio ženklai Nr. 407, Nr. 412 ir Nr. 413 rengiami 0 dydžio grupės.

**SUTARTINIAI ŽYMĖJIMAI**

	PROJEKTUOJAMA ASFALTO DANGOS KONSTRUKCIJA		REGISTRUOTŲ ŽEMĖS SKLYPŲ RIBOS
	PROJEKTUOJAMA ASFALTO DANGOS KONSTRUKCIJA (dviračių takas)		REGISTRUOTŲ ŽEMĖS SKLYPŲ PRELIMINARIOS RIBOS
	PROJEKTUOJAMA 8 CM STORIO PILKOS SPALVOS BETONINIŲ TRINKELIŲ (20X10 CM) DANGOS KONSTRUKCIJA		PROJEKTUOJAMI BETONINIAI BORDIŪRAI (100.15.30)
	PROJEKTUOJAMA 8 CM STORIO RAUDONOS SPALVOS BETONINIŲ TRINKELIŲ (20X10 CM) DANGOS KONSTRUKCIJA		PROJEKTUOJAMI BETONINIAI BORDIŪRAI (100.15.30) VAŽIUOJAMOSIOS DALIES AUKŠTYJE
	PROJEKTUOJAMA 7 CM STORIO PILKOS SPALVOS BETONINIŲ PLYTELIŲ (50X50 CM) DANGOS KONSTRUKCIJA		PROJEKTUOJAMI BETONINIAI BORDIŪRAI (100.08.20)
	PROJEKTUOJAMI NEREGIJŲ IR SILPNAREGIŲ ĮSPĖJAMIEJI IR VEDIMO PAVIRŠIAI		PROJEKTUOJAMAS KELIO ŽENKLAS IR ATRAMA
	SĖJAMA VEJA		PROJEKTUOJAMAS BALTO SPALVOS HORIZONTALUSIS ŽENKLINIMAS IŠ TERMOPLASTO
	PROJEKTUOJAMA ŽYVRO DANGA		PROJEKTUOJAMAS SUOLIUKAS
	PROJEKTUOJAMA GATVĖS / TAKO / KELIO AŠINĖ LINIJA		PROJEKTUOJAMAS AUTOBUSŲ STOTELĖS PAVILIONAS
	GATVĖS RAUDONOSIOS LINIJOS		PROJEKTO „Komunalinių atliekų kortenerinių aikštelių Alytuje statybos projektas“ SPRENDINIŲ RIBA

Aukščių sistema - LAS-07  
 Koordinacių sistema - LKS-94  
 Topografinę nuotrauką atliko UAB "URBAN LINE" 2019 m.

0	2019-05	Statybos leidimui, konkursui
Laida	Išleidimo data	Laidos statusas, keitimo priežastis (jei taikoma)
Kval. patv. dok. Nr.	<p><b>III URBANLINE</b></p> <p>Liepalnio g. 85, LT-02120 Vilnius;          Tel. Nr.: 8 699 19380;          Įmonės kodas: 300149157</p>	
25326	SPV	V. Aleksandrovas
29450	SPDV S	V. Aleksandrovas
	PI	Z. Buinovskis
LT	Statytojas ir (arba) Užsakovas	
<b>ALYTAUS MIESTO SAVIVALDYBĖ</b>		
<p>Statinio projekto pavadinimas          SUDVAJŲ GATVĖS ATKARPOS IR SANKRYŽŲ SU LIKIŠKĖLIŲ G. IR KEPYKLOS G. REKONSTRAVIMO, ĮRENGIANT ŽIEDINES SANKRYŽAS, ALYTAUS MIESTE, ALYTAUS MIESTO SAVIVALDYBĖJE PROJEKTAS</p> <p>Statinio numeris ir pavadinimas  <b>01 SUSISIEKIMO KOMUNIKACIJOS: gatvės (Sudvajų g.)</b></p> <p>Statinio numeris ir pavadinimas, dokumento pavadinimas  <b>DANGŲ IR EISMO ORGANIZAVIMO PLANAS M 1:500</b></p> <p>Dokumento žymuo  <b>UL-19-0037-01/02/03/04-PP-S.B-03</b></p>		
Lapas	Lapų	
1	3	

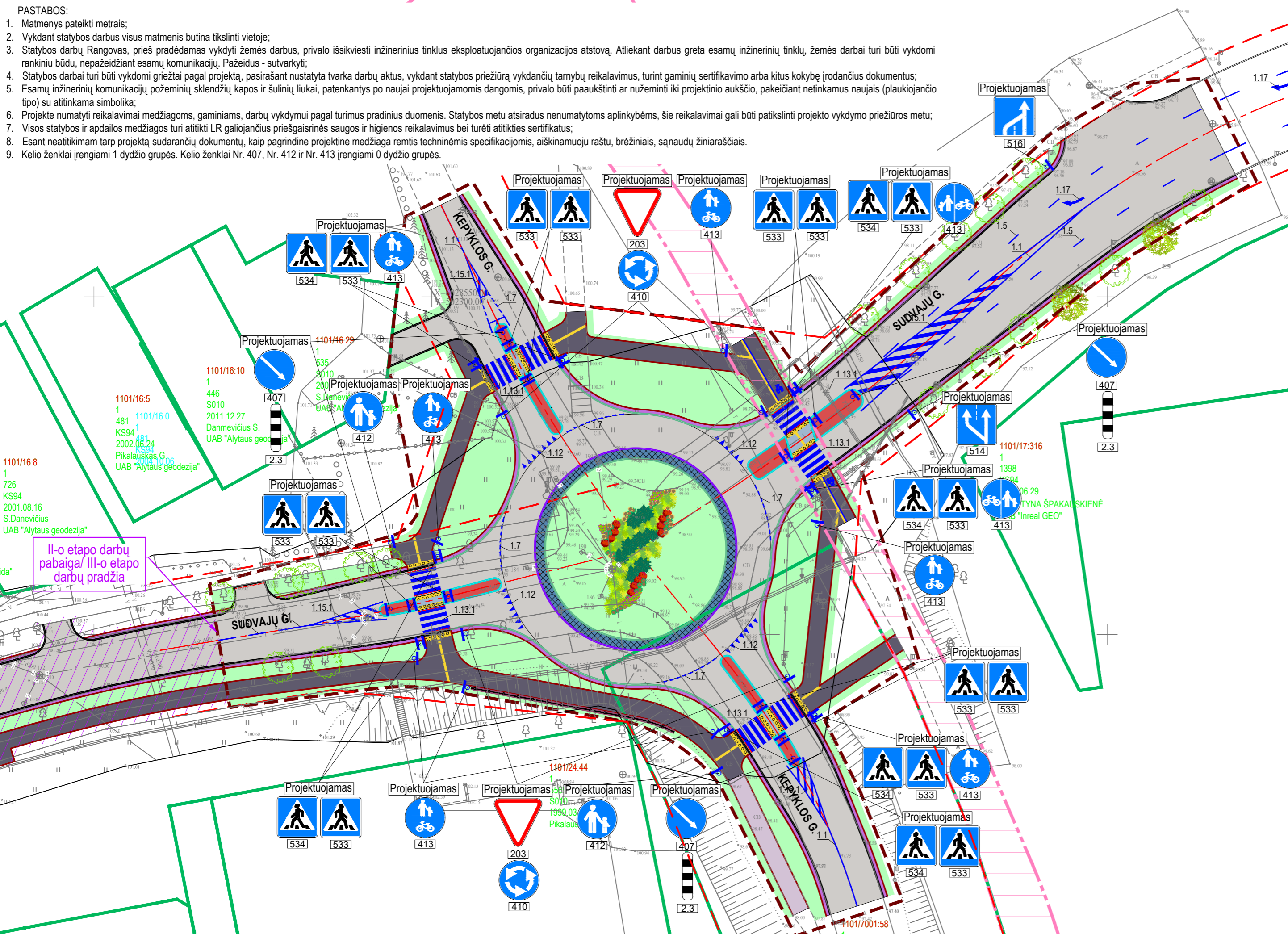


- PASTABOS:**
- Matmenys pateikti metrais;
  - Vykdamas statybos darbus visus matmenis būtina tikslinti vietoje;
  - Statybos darbų Rangovas, prieš pradėdamas vykdyti žemės darbus, privalo išsikviesti inžinerinius tinklus eksploatuojančios organizacijos atstovą. Atliekant darbus greta esamų inžinerinių tinklų, žemės darbai turi būti vykdomi rankiniu būdu, nepažeidžiant esamų komunikacijų. Pažeidus - sutvarkyti;
  - Statybos darbai turi būti vykdomi griežtai pagal projektą, pasirašant nustatytą tvarka darbų aktus, vykdamas statybos priežiūrą vykdančių tarnybų reikalavimus, turint gaminių sertifikavimo arba kitus kokybę įrodančius dokumentus;
  - Esamų inžinerinių komunikacijų požeminių skleidžių kapos ir šulinių liukai, patenkantys po naujai projektuojamomis dangomis, privalo būti paauskštinti ar nužeminti iki projekcinio aukščio, pakeičiant netinkamus naujais (plaukiojančio tipo) su atitinkama simbolika;
  - Projekte numatyti reikalavimai medžiagoms, gaminiams, darbų vykdymui pagal turimus pradinus duomenis. Statybos metu atsiradus nenumatytiems aplinkybėms, šie reikalavimai gali būti patikslinti projekto vykdymo priežiūros metu;
  - Visos statybos ir apdailos medžiagos turi atitikti LR galiojančius priešgaisrinės saugos ir higienos reikalavimus bei turėti atitiktis sertifikatus;
  - Esant neatitikimams tarp projekto sudarančių dokumentų, kaip pagrindine projekto medžiaga remtis techninėmis specifikacijomis, aiškinamuoju raštu, brėžiniais, sąnaudų žiniaraščiais.
  - Kelio ženklai įrengiami 1 dydžio grupės. Kelio ženklai Nr. 407, Nr. 412 ir Nr. 413 įrengiami 0 dydžio grupės.

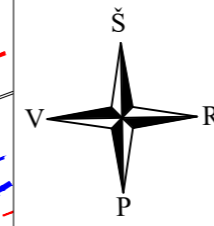
SUTARTINIAI ŽYMĖJIMAI		SUTARTINIAI ŽYMĖJIMAI	
	PROJEKTUOJAMA ASFALTO DANGOS KONSTRUKCIJA		REGISTRUOTŲ ŽEMĖS SKLYPŲ RIBOS
	PROJEKTUOJAMA ASFALTO DANGOS KONSTRUKCIJA (dviračių takas)		REGISTRUOTŲ ŽEMĖS SKLYPŲ PRELIMINARIOS RIBOS
	PROJEKTUOJAMA 8 CM STORIO PILKOS SPALVOS BETONINIŲ TRINKELIŲ (20X10 CM) DANGOS KONSTRUKCIJA		PROJEKTUOJAMI BETONINIAI BORDIŪRAI (100.15.30)
	PROJEKTUOJAMA 8 CM STORIO RAUDONOS SPALVOS BETONINIŲ TRINKELIŲ (20X10 CM) DANGOS KONSTRUKCIJA		PROJEKTUOJAMI BETONINIAI BORDIŪRAI (100.15.30) VAŽIUJAMOSIOS DALIES AUKŠTYJE
	PROJEKTUOJAMA 7 CM STORIO PILKOS SPALVOS BETONINIŲ PLYTELIŲ (60X50 CM) DANGOS KONSTRUKCIJA		PROJEKTUOJAMI BETONINIAI BORDIŪRAI (100.08.20)
	PROJEKTUOJAMI NEREGIŲ IR SILPNAREGIŲ ĮSPĖJAMIEJI IR VEDIMO PAVIRŠIAI		PROJEKTUOJAMAS KELIO ŽENKLAS IR ATRAMA
	SEJAMA VEJA		PROJEKTUOJAMAS BALTO SPALVOS HORIZONTALUSIS ŽENKLINIMAS IŠ TERMOPLASTO
	PROJEKTUOJAMA GATVĖS / TAKO / KELIO AŠINĖ LINIJA		PROJEKTUOJAMAS SUOLIUKAS
	GATVĖS RAUDONOSIOS LINIJOS		PROJEKTUOJAMAS AUTOBUSŲ STOTELĖS PAVILJONAS
			PROJEKTO „Komunalinių atliekų konteinerinių aikštelių Alytuje statybos projektas“ SPRENDINIŲ RIBA

Aukščių sistema - LAS-07  
 Koordinacijų sistema - LKS-94  
 Topografinę nuotrauką atliko UAB "URBAN LINE" 2019 m.

Dokumento žymuo	Lapas	Lapų	Laida
UL-19-0037-01/02/03/04-PP-S-B-03	2	3	0

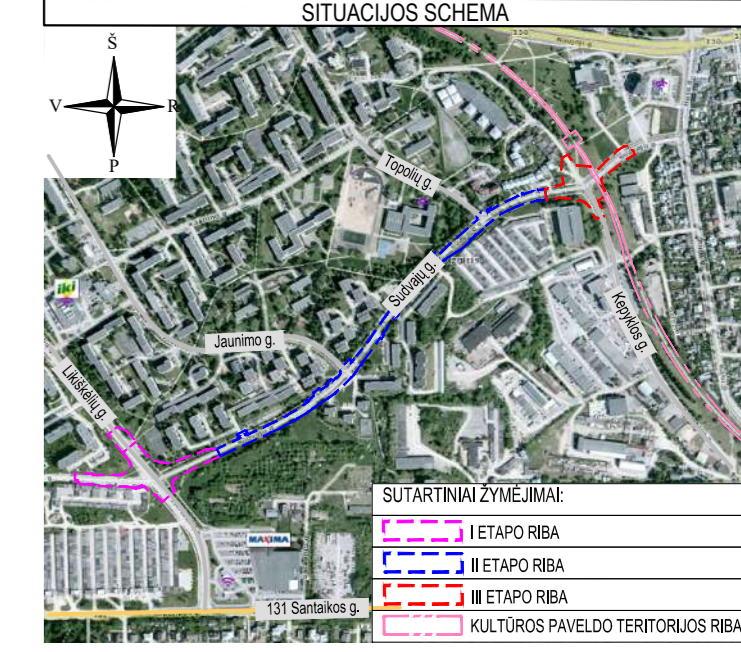


- PASTABOS:
1. Matmenys pateikti metrais;
  2. Vykdam statybos darbus visus matmenis būtina tikslinti vietoje;
  3. Statybos darbų Rangovas, prieš pradėdamas vykdyti žemės darbus, privalo išsikviesti inžinerinius tinklus eksploatuojančios organizacijos atstovą. Atliekant darbus greta esamų inžinerinių tinklų, žemės darbai turi būti vykdomi rankiniu būdu, nepažeidžiant esamų komunikacijų. Pažeidus - sutvarkyti;
  4. Statybos darbai turi būti vykdomi griežtai pagal projektą, pasirašant nustatytą tvarka darbų aktus, vykdam statybos priežiūrą vykdančių tarnybų reikalavimus, turint gaminių sertifikavimo arba kitus kokybę įrodančius dokumentus;
  5. Esamų inžinerinių komunikacijų požeminių sklendžių kapos ir šulinių liukai, patenkantys po naujai projektuojamomis dangomis, privalo būti paukštinti ar nužeminti iki projekcinio aukščio, pakeičiant netinkamus naujais (plaukiojancio tipo) su atitinkama simbolika;
  6. Projekte numatyti reikalavimai medžiagoms, gaminiams, darbų vykdymui pagal turimus pradinis duomenis. Statybos metu atsiradus nenumatytais aplinkybėms, šie reikalavimai gali būti patikslinti projekto vykdymo priežiūros metu;
  7. Visos statybos ir apdailos medžiagos turi atitikti LR galiojančius priešgaisrinės saugos ir higienos reikalavimus bei turėti atitikties sertifikatus;
  8. Esant neatitikimams tarp projekto sudarančių dokumentų, kaip pagrindine projekto medžiaga remtis techninėmis specifikacijomis, aiškinamuoju raštu, brėžiniais, sąnaudų žiniaraščiais.
  9. Kelio ženklai įrengiami 1 dydžio grupės. Kelio ženklai Nr. 407, Nr. 412 ir Nr. 413 įrengiami 0 dydžio grupės.



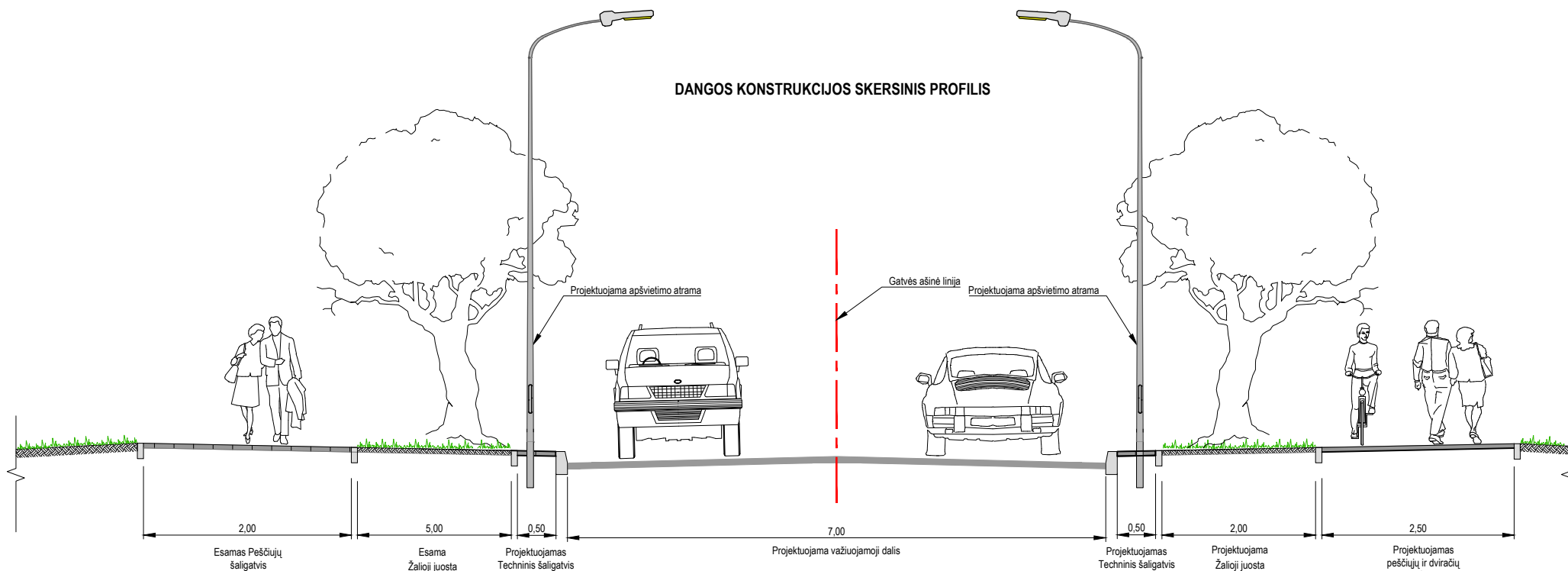
**SUTARTINIAI ŽYMĖJIMAI**


	PROJEKTUOJAMA ASFALTO DANGOS KONSTRUKCIJA
	PROJEKTUOJAMA ASFALTO DANGOS KONSTRUKCIJA (pėsčiųjų-dviračių takas / dviračių takas)
	PROJEKTUOJAMA 8 CM STORIO RAUDONOS SPALVOS BETONINIŲ TRINKELIŲ (20X10 CM) DANGOS KONSTRUKCIJA
	PROJEKTUOJAMA 7 CM STORIO PILKOS SPALVOS BETONINIŲ PLYTELIŲ (37,5X37,5 CM) DANGOS KONSTRUKCIJA
	PROJEKTUOJAMA 7 CM STORIO PILKOS SPALVOS BETONINIŲ PLYTELIŲ (50X50 CM) DANGOS KONSTRUKCIJA
	PROJEKTUOJAMA 10 CM STORIO PILKOS SPALVOS GRANITINIŲ TRINKELIŲ (10X10 CM) DANGOS KONSTRUKCIJA
	PROJEKTUOJAMA NEREGIJŲ IR SILPNAREGIJŲ ĮSPĖJAMIEJI PAVIRŠIAI
	SĖJAMA VEJA
	PROJEKTUOJAMA GATVĖS AŠINĖ LINIJA
	KULTŪROS PAVELDO TERITORIJOS RIBA (Geležinkelio Sankt Peterburgas–Varšuva atšakos Varėna–Alytus stotinių kompleksas, unik. Nr. 42753)
	REGISTRUOTŲ ŽEMĖS SKLYPŲ RIBOS
	DARBŲ VYKDYMO RIBA
	PROJEKTUOJAMI BETONINIAI BORDIŪRAI (100.15.30)
	PROJEKTUOJAM BETONINIAI BORDIŪRAI (100.15.30) VAŽIUJAMOSIOS DALIES AUKŠTYJE
	PROJEKTUOJAMI GRANITINIAI BORDIŪRAI (100.15.30)
	PROJEKTUOJAM GRANITINIAI BORDIŪRAI (100.15.30) VAŽIUJAMOSIOS DALIES AUKŠTYJE
	PROJEKTUOJAMI GRANITINIAI BORDIŪRAI (100.15.22, skelto paviršiaus)
	PROJEKTUOJAMI GRANITINIAI BORDIŪRAI (100.15.22, užpavilinto paviršiaus, įrengiami su 4 cm peraukštėjimu)
	PROJEKTUOJAMI BETONINIAI BORDIŪRAI (100.08.20)
	PROJEKTUOJAMAS BALTOS SPALVOS HORIZONTALUSIS ŽENKLINIMAS IŠ TERMOPLASTO
	PROJEKTUOJAMA APSAUGINĖ PĖSČIŲŲ TVORELĖ
	PROJEKTUOJAMA ATRAMINĖ SIENUTĖ
	ESAMAS MEDIS
	SODINAMAS MEDIS
	SODINAMI KRŪMAI
	GATVĖS RAUDONOSIOS LINIJOS
	PROJEKTUOJAMAS KELIO ŽENKLAS IR ATRAMA



0	2019-05	Statybos leidimui, konkursui
Laida	Išleidimo data	Laidos statusas, keitimo priežastis (jei taikoma)
Kval. patv. dok. Nr.	<b>III URBANLINE</b> Liepkalnio g. 85, LT-02120 Vilnius; Tel. Nr.: 8 699 19380; Įmonės kodas: 300149157	Statinio projekto pavadinimas <b>SUDVAJŲ GATVĖS ATKARPOS IR SANKRYŽŲ SU LIKIŠKĖLIŲ G. IR KEPYKLOS G. REKONSTRAVIMO, ĮRENGIANČIŲ ŽIEDINES SANKRYŽAS, ALYTAUS MIESTE, ALYTAUS MIESTO SAVIVALDYBĖJE PROJEKTAS</b>
25326	SPV	V. Aleksandrovas
LT	Statytojas ir (arba) Užsakovas <b>ALYTAUS MIESTO SAVIVALDYBĖ</b>	Statinio numeris ir pavadinimas, dokumento pavadinimas <b>PROJEKTINIAI PASIŪLYMAI M 1:500 (III ETAPAS)</b>
		Dokumento žymuo <b>UL-19-0037-01/02/03/04-PP.B-04</b>
		Lapas Lapų 1 1

### DANGOS KONSTRUKCIJOS SKERSINIS PROFILIS



0	2019-05	Statybos leidimui, konkursui		
Laida	Išleidimo data	Laidos statusas, keitimo priežastis (jei taikoma)		
Kval. patv. dok. Nr.	<b>III URBANLINE</b> Liepkalnio g. 85, LT-02120 Vilnius; Tel. Nr.: 8 699 19380; Įmonės kodas: 300149157			Statinio projekto pavadinimas <b>SUDVAJŲ GATVĖS ATKARPOS IR SANKRYŽŲ SU LIKIŠKĖLIŲ G. IR KEPYKLOS G. REKONSTRAVIMO, ĮRENGIANT ŽIEDINES SANKRYŽAS, ALYTAUS MIESTE, ALYTAUS MIESTO SAVIVALDYBĖJE PROJEKTAS</b>
25326	SPV	V. Aleksandrovas		Statinio numeris ir pavadinimas <b>01 SUSISIEKIMO KOMUNIKACIJOS: gatvės (Sudvajų g.)</b>
29450	SPDV S	V. Aleksandrovas		Statinio numeris ir pavadinimas, dokumento pavadinimas
LT	Statytojas ir (arba) Užsakovas <b>ALYTAUS MIESTO SAVIVALDYBĖ</b>			Dokumento žymuo <b>UL-19-0037-XX-PP.B-02</b>
				Lapas 1
				Lapų 1