

**SUTARTINIAI ŽYMĖJIMAI**

- Dangos kraštas
- Gatvės bordiūras
- Nužemintas bordiūras
- Vejos bordiūras
- Gatvės asfalto danga
- Trinkelių danga
- Nužemintų trinkelių danga
- Veja
- Projektiniai šlaitai
- Projektuojamas horizontalus ženklimas
- Sklypų ribos
- Gatvės raudonosios linijos
- Pėsčiųjų- dviračių takų apsauginė tvorelė
- Dangoje išfrezuota įspėjamoji saulėlė
- Elektros kabelis
- Apsauginis elektros kabelio futliaras
- Projektuojamas gatvės šviestuvai
- Projektuojamas kryptinis perėjų šviestuvai
- Projektuojama lietaus nuotekynė
- Projektuojamas lietaus šulinys
- Projektuojamas lietaus šulinėlis - trapas

Udrijos g. 31.29 Detaliame plane numatyti nuvažų sprendiniai.

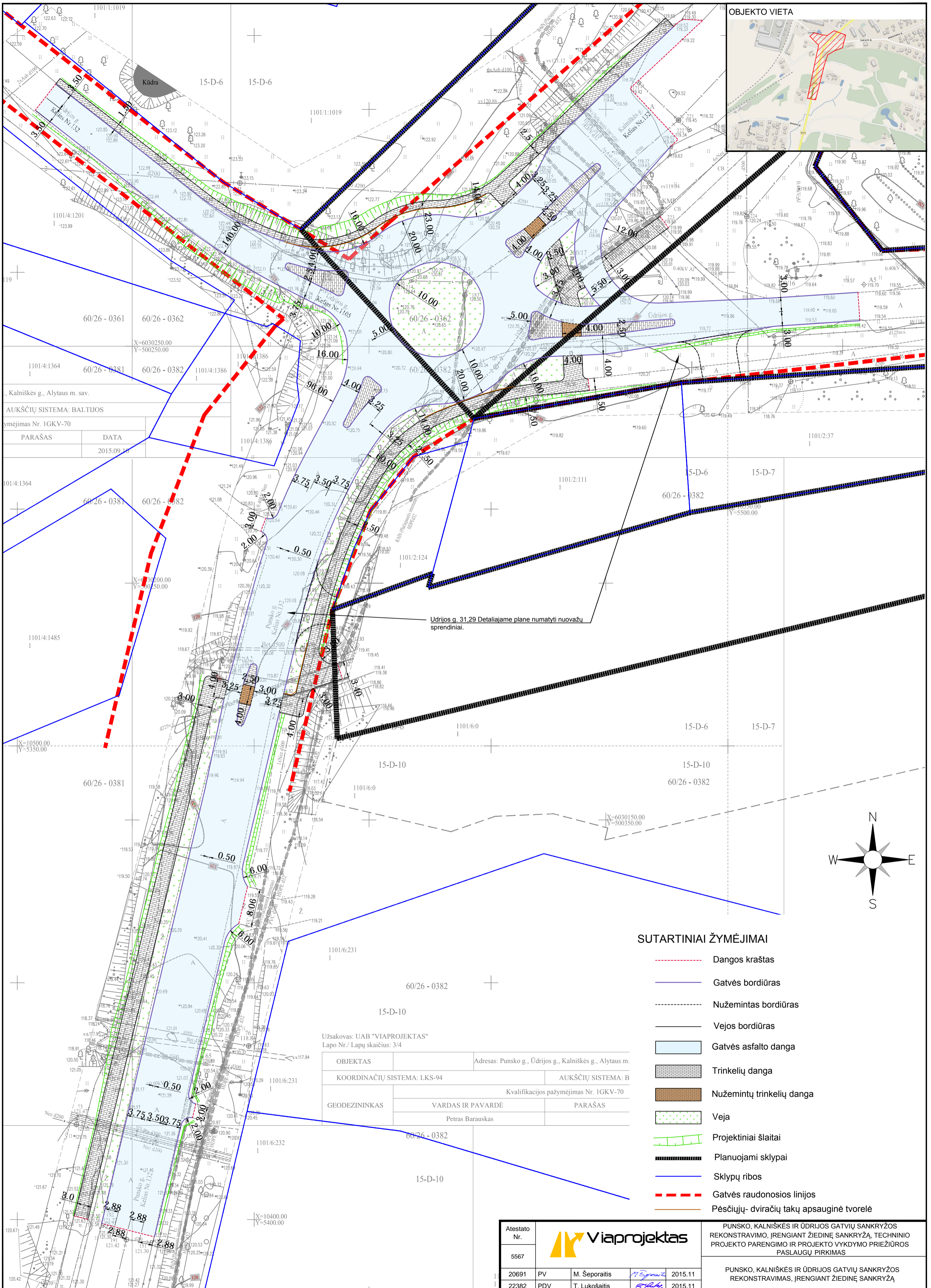
Užsakovas: UAB "VIAPROJEKTAS"  
Lapo Nr./ Lapų skaičius: 3/4

OBJEKTAS	Adresas: Punsko g., Udrijos g., Kalniškės g., Alytaus m. sav.		
COORDINACIJŲ SISTEMA: LKS-94	AUKŠČIŲ SISTEMA: BALTIJOS		
Kvalifikacijos pažymėjimas Nr. 1GKV-70			
GEODEZININKAS	VARDAS IR PAVARDĖ	PARAŠAS	DATA
	Petras Barauskas		2015.09.10

Atestato Nr.				
5567				
20691	PV	M. Šeporaitis		2015.11
22382	PDV	T. Lukošaitis		2015.11
Etapas	Alytaus miesto savivaldybės administracija			
TP				

Punsko, Kalniškės ir Udrijos gatvių sankryžos rekonstravimas, įrengiant žiedinę sankryžą		Laida
Punsko, Kalniškės ir Udrijos gatvių sankryžos rekonstravimas, įrengiant žiedinę sankryžą		O
Suvestinis inžinerinių tinklų planas M 1:500		Lapas Lapų
1509MS01-TP-S-B1-O		1 1

OBJEKTAS	Adresas: Punsko g., Udrijos g., Kalniškės g., Alytaus m. sav.		
COORDINACIJŲ SISTEMA: LKS-94	AUKŠČIŲ SISTEMA: BALTIJOS		
Kvalifikacijos pažymėjimas Nr. 1GKV-70			
GEODEZININKAS	VARDAS IR PAVARDĖ	PARAŠAS	DATA
	Petras Barauskas		2015.09.10



Užsakovas: UAB "VIAPROJEKTAS"  
Lapo Nr./Lapų skaičius: 3/4

OBJEKTAS	Adresas: Punsko g., Ūdrijos g., Kalniškės g., Alytaus m.
COORDINACIJŲ SISTEMA: LKS-94	AUKŠČIŲ SISTEMA: B
GEODEZININKAS	Kvalifikacijos pažymėjimas Nr. 1GKV-70
VARDAS IR PAVARDĖ	PARAŠAS
Petras Barauskas	

PARAŠAS	DATA
	2015.09.10

1101/4:1364	60/26-0381	60/26-0382	1101/4:1386	1101/2:111	15-D-6	15-D-7
1101/4:1485	60/26-0381	60/26-0382	1101/6:0	1101/6:0	15-D-6	15-D-7
	60/26-0381	60/26-0382	1101/6:231	1101/6:232	15-D-10	15-D-10
	60/26-0381	60/26-0382	1101/6:231	1101/6:232	15-D-10	15-D-10

Užsakovas: UAB "VIAPROJEKTAS"  
Lapo Nr./Lapų skaičius: 3/4

OBJEKTAS	Adresas: Punsko g., Ūdrijos g., Kalniškės g., Alytaus m.
COORDINACIJŲ SISTEMA: LKS-94	AUKŠČIŲ SISTEMA: B
GEODEZININKAS	Kvalifikacijos pažymėjimas Nr. 1GKV-70
VARDAS IR PAVARDĖ	PARAŠAS
Petras Barauskas	

PARAŠAS	DATA
	2015.09.10

1101/4:1364	60/26-0381	60/26-0382	1101/4:1386	1101/2:111	15-D-6	15-D-7
1101/4:1485	60/26-0381	60/26-0382	1101/6:0	1101/6:0	15-D-6	15-D-7
	60/26-0381	60/26-0382	1101/6:231	1101/6:232	15-D-10	15-D-10
	60/26-0381	60/26-0382	1101/6:231	1101/6:232	15-D-10	15-D-10

Užsakovas: UAB "VIAPROJEKTAS"  
Lapo Nr./Lapų skaičius: 3/4

OBJEKTAS	Adresas: Punsko g., Ūdrijos g., Kalniškės g., Alytaus m.
COORDINACIJŲ SISTEMA: LKS-94	AUKŠČIŲ SISTEMA: B
GEODEZININKAS	Kvalifikacijos pažymėjimas Nr. 1GKV-70
VARDAS IR PAVARDĖ	PARAŠAS
Petras Barauskas	

PARAŠAS	DATA
	2015.09.10

1101/4:1364	60/26-0381	60/26-0382	1101/4:1386	1101/2:111	15-D-6	15-D-7
1101/4:1485	60/26-0381	60/26-0382	1101/6:0	1101/6:0	15-D-6	15-D-7
	60/26-0381	60/26-0382	1101/6:231	1101/6:232	15-D-10	15-D-10
	60/26-0381	60/26-0382	1101/6:231	1101/6:232	15-D-10	15-D-10

Užsakovas: UAB "VIAPROJEKTAS"  
Lapo Nr./Lapų skaičius: 3/4

OBJEKTAS	Adresas: Punsko g., Ūdrijos g., Kalniškės g., Alytaus m.
COORDINACIJŲ SISTEMA: LKS-94	AUKŠČIŲ SISTEMA: B
GEODEZININKAS	Kvalifikacijos pažymėjimas Nr. 1GKV-70
VARDAS IR PAVARDĖ	PARAŠAS
Petras Barauskas	

PARAŠAS	DATA
	2015.09.10

1101/4:1364	60/26-0381	60/26-0382	1101/4:1386	1101/2:111	15-D-6	15-D-7
1101/4:1485	60/26-0381	60/26-0382	1101/6:0	1101/6:0	15-D-6	15-D-7
	60/26-0381	60/26-0382	1101/6:231	1101/6:232	15-D-10	15-D-10
	60/26-0381	60/26-0382	1101/6:231	1101/6:232	15-D-10	15-D-10

Užsakovas: UAB "VIAPROJEKTAS"  
Lapo Nr./Lapų skaičius: 3/4

OBJEKTAS	Adresas: Punsko g., Ūdrijos g., Kalniškės g., Alytaus m.
COORDINACIJŲ SISTEMA: LKS-94	AUKŠČIŲ SISTEMA: B
GEODEZININKAS	Kvalifikacijos pažymėjimas Nr. 1GKV-70
VARDAS IR PAVARDĖ	PARAŠAS
Petras Barauskas	

PARAŠAS	DATA
	2015.09.10

1101/4:1364	60/26-0381	60/26-0382	1101/4:1386	1101/2:111	15-D-6	15-D-7
1101/4:1485	60/26-0381	60/26-0382	1101/6:0	1101/6:0	15-D-6	15-D-7
	60/26-0381	60/26-0382	1101/6:231	1101/6:232	15-D-10	15-D-10
	60/26-0381	60/26-0382	1101/6:231	1101/6:232	15-D-10	15-D-10

Užsakovas: UAB "VIAPROJEKTAS"  
Lapo Nr./Lapų skaičius: 3/4

OBJEKTAS	Adresas: Punsko g., Ūdrijos g., Kalniškės g., Alytaus m.
COORDINACIJŲ SISTEMA: LKS-94	AUKŠČIŲ SISTEMA: B
GEODEZININKAS	Kvalifikacijos pažymėjimas Nr. 1GKV-70
VARDAS IR PAVARDĖ	PARAŠAS
Petras Barauskas	

PARAŠAS	DATA
	2015.09.10

1101/4:1364	60/26-0381	60/26-0382	1101/4:1386	1101/2:111	15-D-6	15-D-7
1101/4:1485	60/26-0381	60/26-0382	1101/6:0	1101/6:0	15-D-6	15-D-7
	60/26-0381	60/26-0382	1101/6:231	1101/6:232	15-D-10	15-D-10
	60/26-0381	60/26-0382	1101/6:231	1101/6:232	15-D-10	15-D-10

Užsakovas: UAB "VIAPROJEKTAS"  
Lapo Nr./Lapų skaičius: 3/4

OBJEKTAS	Adresas: Punsko g., Ūdrijos g., Kalniškės g., Alytaus m.
COORDINACIJŲ SISTEMA: LKS-94	AUKŠČIŲ SISTEMA: B
GEODEZININKAS	Kvalifikacijos pažymėjimas Nr. 1GKV-70
VARDAS IR PAVARDĖ	PARAŠAS
Petras Barauskas	

PARAŠAS	DATA
	2015.09.10

1101/4:1364	60/26-0381	60/26-0382	1101/4:1386	1101/2:111	15-D-6	15-D-7
1101/4:1485	60/26-0381	60/26-0382	1101/6:0	1101/6:0	15-D-6	15-D-7
	60/26-0381	60/26-0382	1101/6:231	1101/6:232	15-D-10	15-D-10
	60/26-0381	60/26-0382	1101/6:231	1101/6:232	15-D-10	15-D-10

Užsakovas: UAB "VIAPROJEKTAS"  
Lapo Nr./Lapų skaičius: 3/4

OBJEKTAS	Adresas: Punsko g., Ūdrijos g., Kalniškės g., Alytaus m.
COORDINACIJŲ SISTEMA: LKS-94	AUKŠČIŲ SISTEMA: B
GEODEZININKAS	Kvalifikacijos pažymėjimas Nr. 1GKV-70
VARDAS IR PAVARDĖ	PARAŠAS
Petras Barauskas	

PARAŠAS	DATA
	2015.09.10

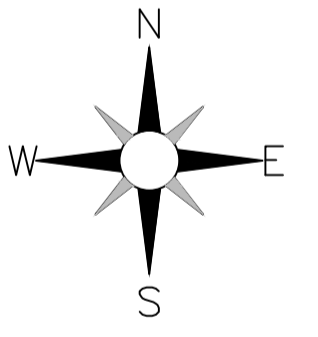
1101/4:1364	60/26-0381	60/26-0382	1101/4:1386	1101/2:111	15-D-6	15-D-7
1101/4:1485	60/26-0381	60/26-0382	1101/6:0	1101/6:0	15-D-6	15-D-7
	60/26-0381	60/26-0382	1101/6:231	1101/6:232	15-D-10	15-D-10
	60/26-0381	60/26-0382	1101/6:231	1101/6:232	15-D-10	15-D-10

Užsakovas: UAB "VIAPROJEKTAS"  
Lapo Nr./Lapų skaičius: 3/4

OBJEKTAS	Adresas: Punsko g., Ūdrijos g., Kalniškės g., Alytaus m.
COORDINACIJŲ SISTEMA: LKS-94	AUKŠČIŲ SISTEMA: B
GEODEZININKAS	Kvalifikacijos pažymėjimas Nr. 1GKV-70
VARDAS IR PAVARDĖ	PARAŠAS
Petras Barauskas	

PARAŠAS	DATA
	2015.09.10

1101/4:1364	60/26-0381	60/26-0382	1101/4:1386	1101/2:111	15-D-6	15-D-7
1101/4:1485	60/26-0381	60/26-0382	1101/6:0	1101/6:0	15-D-6	15-D-7
	60/26-0381	60/26-0382	1101/6:231	1101/6:232	15-D-10	15-D-10
	60/26-0381	60/26-0382	1101/6:231	1101/6:232	15-D-10	15-D-10



**SUTARTINIAI ŽYMĖJIMAI**

- - - - - Dangos kraštas
- — — — — Gatvės bordiūras
- - - - - Nužemintas bordiūras
- — — — — Vejos bordiūras
- Gatvės asfalto danga
- Trinkelių danga
- Nužemintų trinkelų danga
- Veja
- — — — — Projektiniai šlaitai
- - - - - Planuojami sklypai
- — — — — Sklypų ribos
- - - - - Gatvės raudonosios linijos
- — — — — Pėsčiųjų- dviračių takų apsauginė tvorelė

Atestato Nr. 5567 Viaprojektas

PUNSKO, KALNIŠKĖS IR ŪDRIJOS GATVIŲ SANKRYŽOS REKONSTRAVIMO, ĮRENGIANT ŽIEDINĘ SANKRYŽĄ, TECHNINIO PROJEKTO PARENGIMO IR PROJEKTO VYKDYMO PRIEŽIŪROS PASLAUGŲ PIRKIMAS

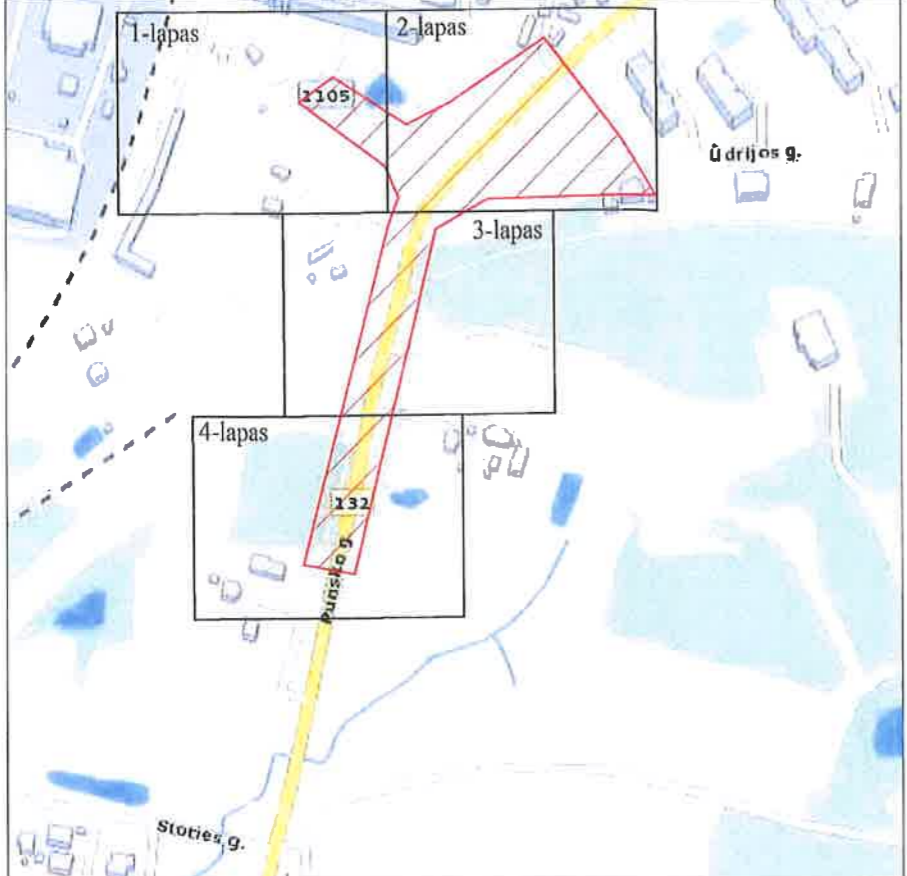
20691	PV	M. Šeporaitis	<i>[Signature]</i>	2015.11
22382	PDV	T. Lukošaitis	<i>[Signature]</i>	2015.11

PUNSKO, KALNIŠKĖS IR ŪDRIJOS GATVIŲ SANKRYŽOS REKONSTRAVIMAS, ĮRENGIANT ŽIEDINĘ SANKRYŽĄ

Etapas	ALYTAUS MIESTO SAVIVALDYBĖS ADMINISTRACIJA
TP	ALYTAUS MIESTO SAVIVALDYBĖS ADMINISTRACIJA

Sklypo planas M 1:500		Laida
		O
1509MS01-TP-S-B2-O		Lapas Lapų
		1 1

Topografavimo darbų teritorijos išdėstymo schema



# TOPOGRAFINIS PLANAS M 1:500

60/26 - 0361

60/26 - 0362

15-D-6

15-D-6

15-D-6

15-D-6

X=6030300.00  
Y=500150.00

X=10650.00  
Y=5300.00

1101/4:1266

1101/1:1125

1101/1:1019

1101/4:1100

Ūdrijos g.  
Keltas Nr. 132

1101/4:1201

1101/4:119

1101/4:1364

X=6030250.00  
Y=500250.00

60/26 - 0381

60/26 - 0382

1101/4:1386

**RAIN elektroninių ryšių infrastruktūra  
topografinėje nuotraukoje  
SUDERINTA**

Lapų kiekis: 4 2015 m. 09 mėn. 23 d.

VSI „Plėčiajuostis internetas“  
Specialistas  
Bergej Gavrilenco

**KOPIJA TIKRA**

Inžinierius – geodezininkas  
Petras Barauskas

60/26 - 0361

15-D-6

60/26 - 0361

60/26 - 0362

60/26 - 0381

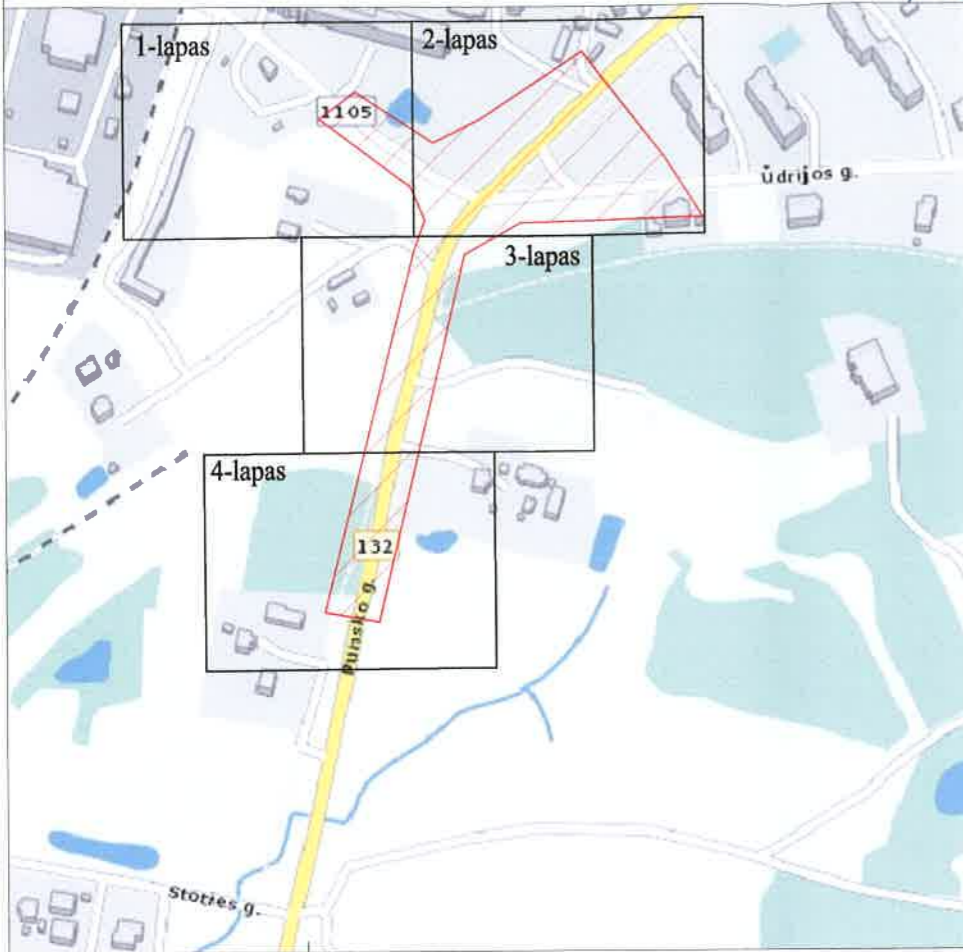
Užsakovas: UAB "VIAPROJEKTAS"  
Lapo Nr./ Lapų skaičius: 1/4

OBJEKTAS	Adresas: Punsko g., Ūdrijos g., Kalniškės g., Alytaus m. sav.		
COORDINAČIŲ SISTEMA: LKS-94	AUKŠČIŲ SISTEMA: BALTIJOS		
GEODEZININKAS	Kvalifikacijos pažymėjimas Nr. 1GKV-70		
	VARDAS IR PAVARDĖ	PARAŠAS	DATA
	Petras Barauskas		2015.09.10

- Sutariniai žymėjimai
- - - - - topografijos riba,
  - - - - - geodeziškai pamatuoto sklypo riba,
  - - - - - neregistruoto sklypo riba.

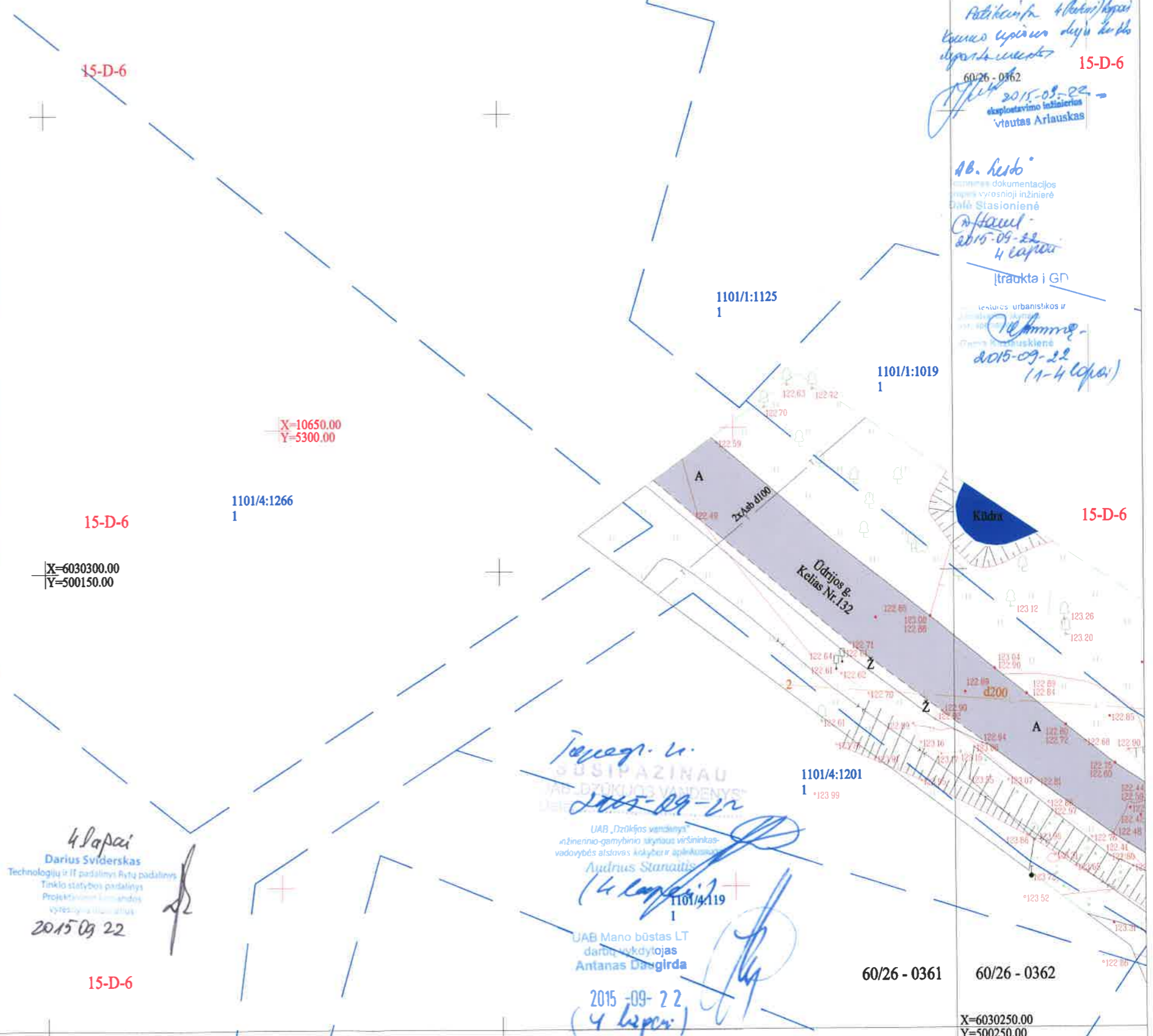


Topografavimo darbų teritorijos išdėstymo schema



TOPOGRAFINIS PLANAS M 1:500

60/26 - 0361 60/26 - 0362



*Atliktas 4 (keturi) lapai  
klausimo uždavinio dujų duobės  
išpardavimui*  
60/26 - 0362  
*2015-09-22*  
eksploatavimo inžinierius  
Vtutas Ariauskas

*AB. kubo*  
inžinierius dokumentacijos  
pripažinimo vyresnioji inžinierė  
Dainė Stasionienė  
*2015-09-22*  
4 lapai  
[traukta į GN]  
Išstudius urbanistikos ir  
inžinerijos skyriaus  
inžinierė  
*2015-09-22*  
(1-4 lapai)

**UDERINTA:**  
UAB „Litesko“ filialo „Alytaus energija“  
Techninio skyriaus inžinierius  
*Andreas Nautikas*  
*2015-09-22*  
*(4 lapai)*

*4 lapai*  
Darius Sviderskas  
Technologijų ir IT padalinys Rytų padalinys  
Tinklo statybos padalinys  
Projektavimo komandos  
vyresnioji inžinierė  
*2015-09-22*

*Taryba u.*  
**SUSIPAZINAU**  
**PROJEKTO DOKUMENTACIJĄ**  
*2015-09-22*  
UAB „Dzūkijos vandentvarka“  
inžinierius gamybinio skyriaus viršininkas-  
vadovybės atstovas kokybės ir aplinkosaugos  
Audrius Stanaitis  
*(4 lapai)*  
1101/4.119  
1  
UAB Mano būstas LT  
darbų vykdytojas  
Antanas Daugirda  
*2015-09-22*  
*(4 lapai)*

60/26 - 0361

60/26 - 0361 60/26 - 0362


60/26 - 0381

Užsakovas: UAB "VIAPROJEKTAS"  
Lapo Nr./ Lapų skaičius: 1/4

1101/4:1364 60/26 - 0381 60/26 - 0382 1101/4:1386  
1 1

- Sutartiniai žymėjimai
- topografijos riba,
  - geodeziškai pamatuoto sklypo riba,
  - neregistruoto sklypo riba.

OBJEKTAS	Adresas: Punsko g., Ūdrijos g., Kalniškės g., Alytaus m. sav.		
COORDINACIJŲ SISTEMA: LKS-94	AUKŠČIŲ SISTEMA: BALTIJOS		
GEODEZININKAS	Kvalifikacijos pažymėjimas Nr. 1GKV-70		
	VARDAS IR PAVARDĖ	PARAŠAS	DATA
	Petras Barauskas	<i>[Signature]</i>	2015.09.10



X=10700.00  
Y=5400.00

Užsakovas: UAB "VIAPROJEKTAS"  
Lapo Nr./ Lapų skaičius: 2/4

OBJEKTAS	Adresas: Punsko g., Ūdrijos g., Kalniškės g., Alytaus m. sav.		
COORDINAČIŲ SISTEMA: LKS-94	AUKŠČIŲ SISTEMA: BALTIJOS		
GEODEZININKAS	Kvalifikacijos pažymėjimas Nr. 1GKV-70		DATA 2015.09.10
	VARDAS IR PAVARDĖ Petras Barauskas	PARAŠAS 	

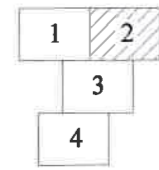


15-D-6 60/26 - 0362

15-D-6 60/26 - 0362

X=6030350.00  
Y=500300.00

Lapų išdėstymo schema



15-D-7

Sutartiniai žymėjimai  
- - - topografijos riba,

1101/1:1125  
1

1101/1:1019  
1

60/26 - 0362

15-D-6

1101/1:1019  
1

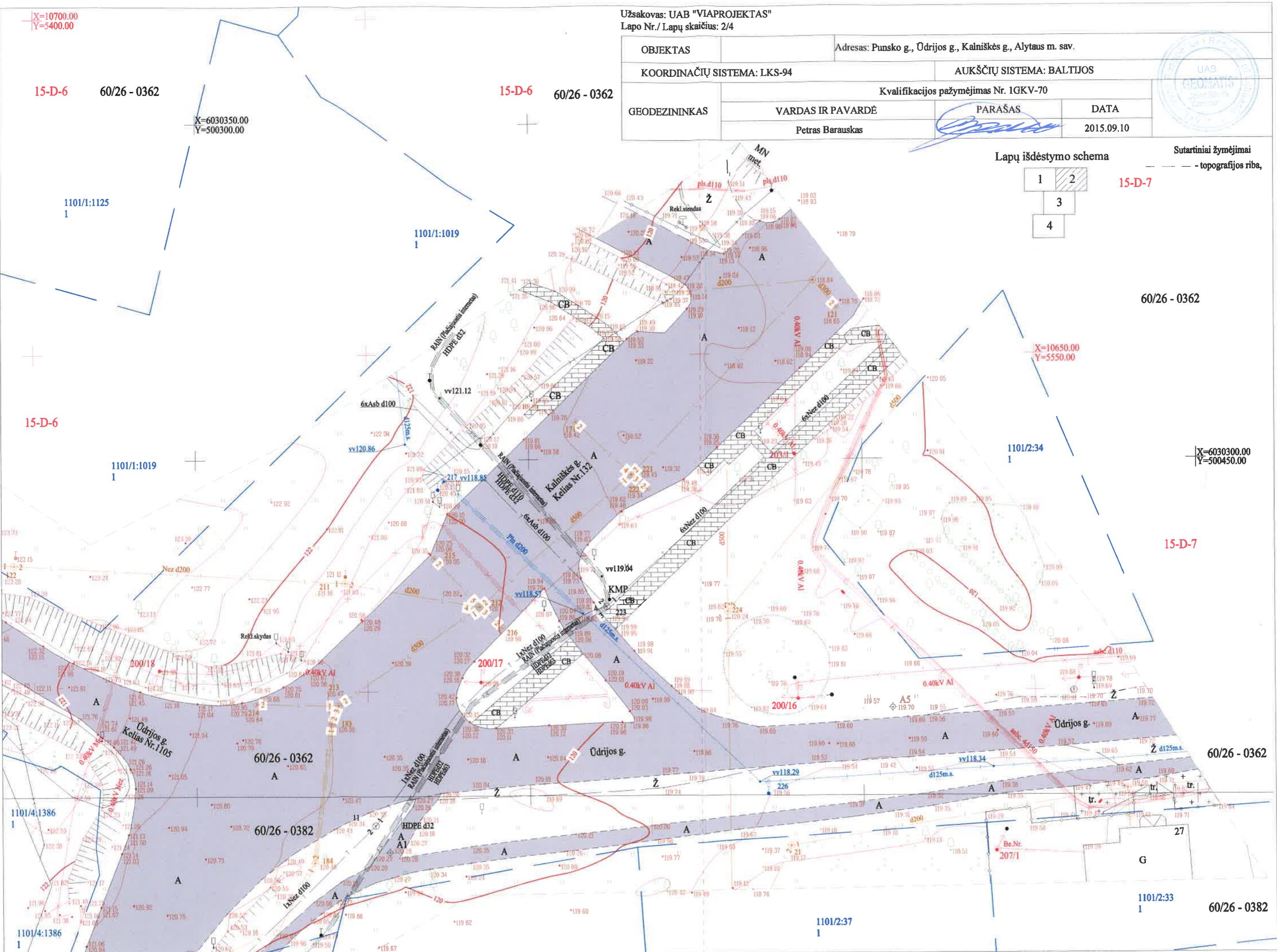
X=10650.00  
Y=5550.00

1101/2:34  
1

X=6030300.00  
Y=500450.00

15-D-7

60/26 - 0362



1101/4:1386  
1

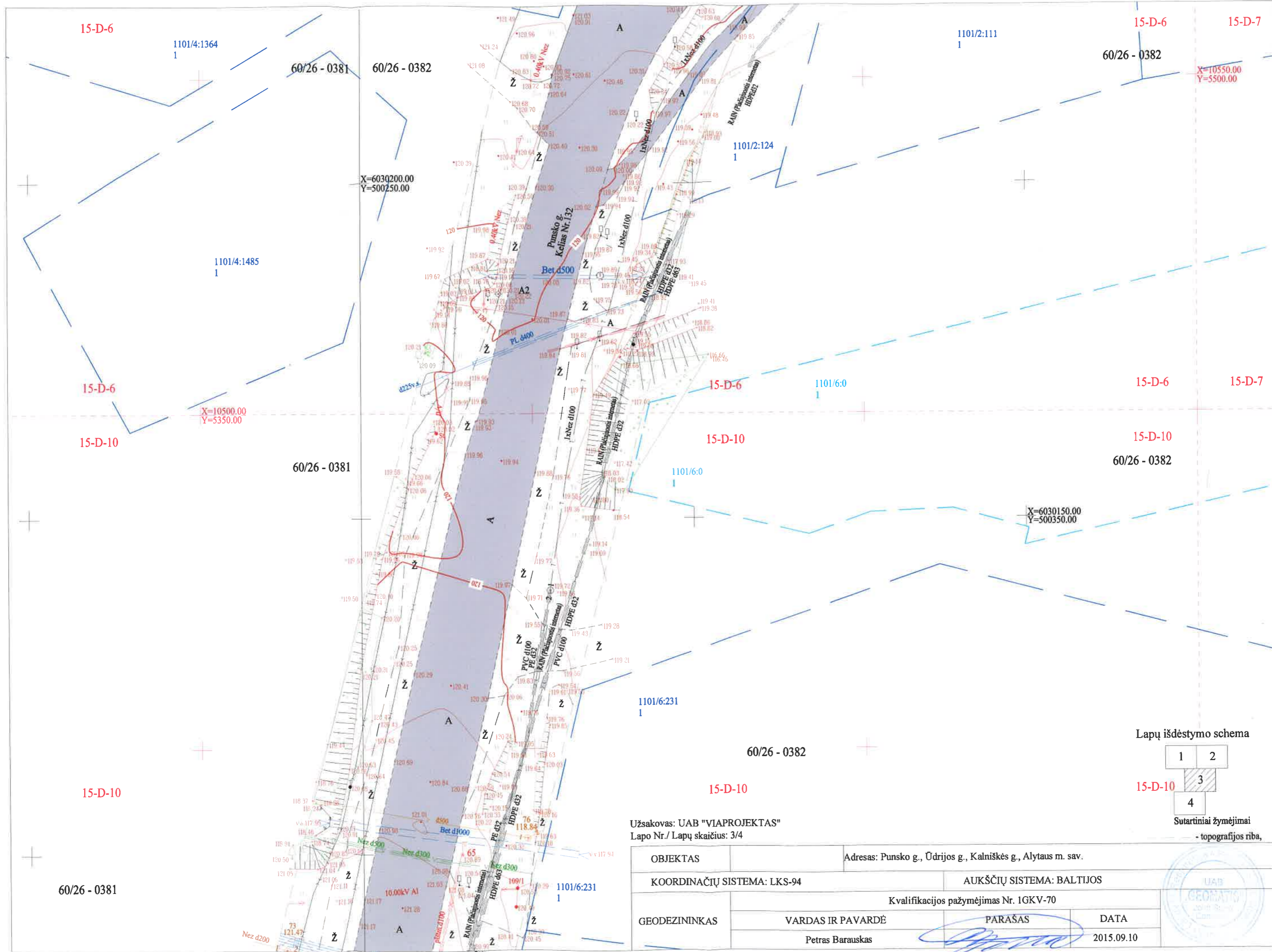
60/26 - 0382

1101/2:33  
1

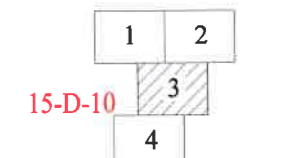
60/26 - 0382

1101/4:1386  
1

1101/2:37  
1



Lapų išdėstymo schema

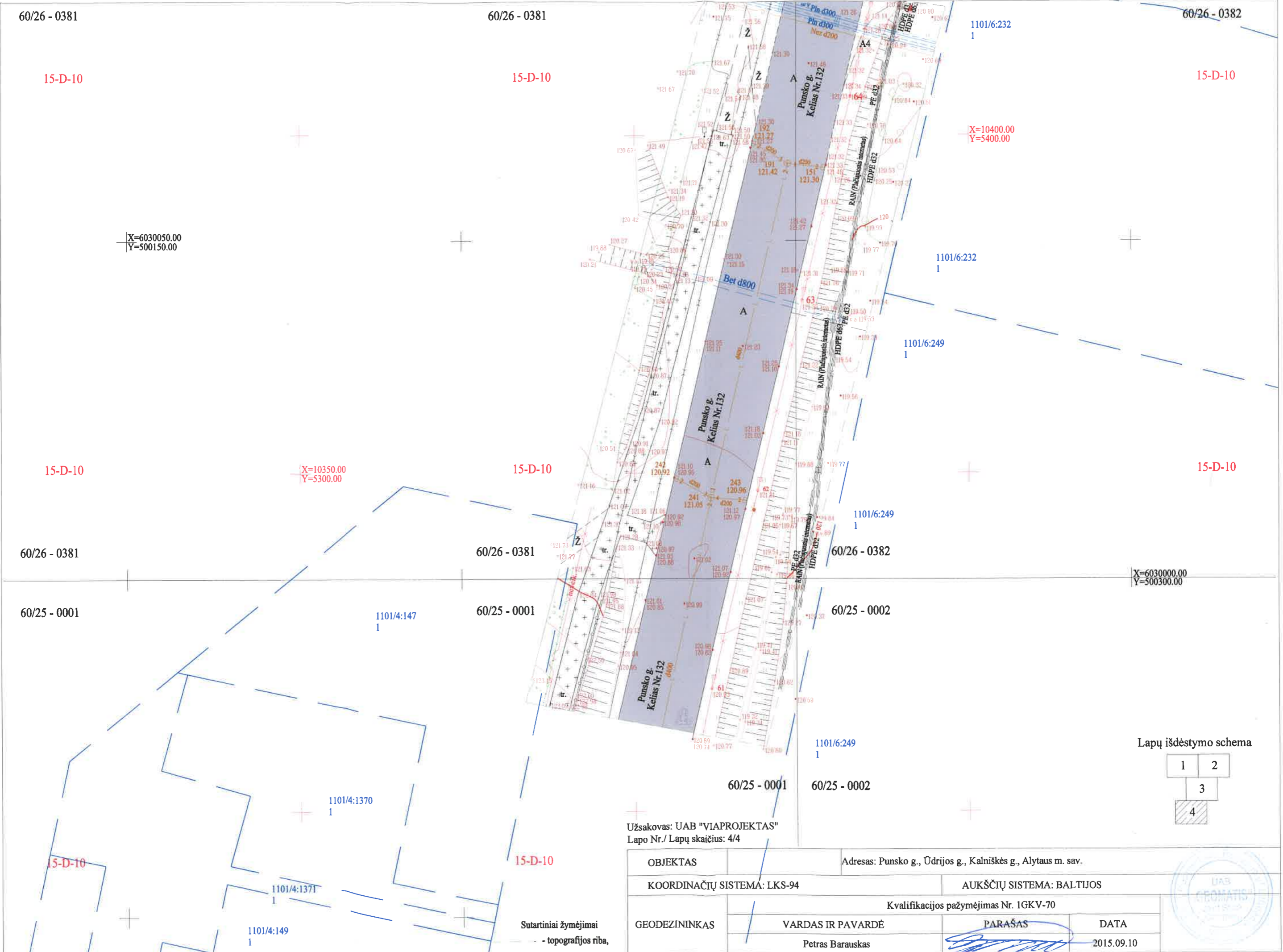


Sutartiniai žymėjimai  
- topografijos riba,

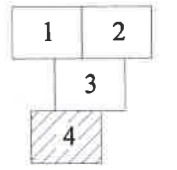
Užsakovas: UAB "VIAPROJEKTAS"  
Lapo Nr./ Lapų skaičius: 3/4

OBJEKTA	Adresas: Punksko g., Ūdrijos g., Kalniškės g., Alytaus m. sav.		
KOORDINAČIŲ SISTEMA: LKS-94	AUKŠČIŲ SISTEMA: BALTIJOS		
GEODEZININKAS	Kvalifikacijos pažymėjimas Nr. 1GKV-70		
	VARDAS IR PAVARDĖ	PARAŠAS	DATA
	Petras Barauskas		2015.09.10





Lapų išdėstymo schema



Užsakovas: UAB "VIAPROJEKTAS"  
Lapo Nr./ Lapų skaičius: 4/4

OBJEKTAS	Adresas: Punsko g., Ūdrijos g., Kalniškės g., Alytaus m. sav.		
KOORDINAČIŲ SISTEMA: LKS-94	AUKŠČIŲ SISTEMA: BALTIJOS		
GEODEZININKAS	Kvalifikacijos pažymėjimas Nr. 1GKV-70		
	VARDAS IR PAVARDĖ	PARAŠAS	DATA
	Petras Barauskas		2015.09.10



Sutartiniai žymėjimai  
- topografijos riba,